



**МИНИСТЕРСТВО
ИМУЩЕСТВЕННЫХ И
ЗЕМЕЛЬНЫХ ОТНОШЕНИЙ
КАРАЧАЕВО-ЧЕРКЕССКОЙ
РЕСПУБЛИКИ
(МИНИМУЩЕСТВО КЧР)**

Кавказская ул., д. 19, Черкесск,
Карачаево-Черкесская Республика, 369000
тел./факс (8782) 28-17-36,
E-mail: minim@kchr.ru, http://minizo.kchgov.ru,
ОКПО 85278866, ОГРН 1080917004850
ИНН/КПП 0917012783/091701001

14.11.2023 № 2719-03
на № _____ от _____

Администрации Карачаевского
муниципального района

Администрации Карачаевского
городского округа

Администрации Нижне-
Тебердинского сельского
поселения

Администрации
Верхне-Тебердинского
сельского поселения

Администрации
Ново-Тебердинского
сельского поселения

Администрации Джингирикского
сельского поселения


В соответствии пунктом 3 статьи 39.42. Земельного кодекса Российской Федерации, Министерство имущественных и земельных отношений Карачаево-Черкесской Республики (далее-Министерство), просит Вас в кратчайшие сроки опубликовать сообщение о возможном установлении публичного сервитута в целях эксплуатации линейного объекта системы электроснабжения регионального значения и его неотъемлемых частей, в порядке установленном для официального опубликования (обнародования) правовых актов поселения, муниципального округа, городского округа, а также разместить вышеуказанное сообщение на информационных щитах и официальном сайте муниципального образования в информационно-телекоммуникационной сети «Интернет».

Просим опубликованные в средствах массовой информации сообщения направить в адрес Министерства.

Приложение:

- Сообщение об установлении публичного сервитута на 54 листах;
- Описание местоположения границ.

Министр



Р.О. Баскаев

ОПИСАНИЕ МЕСТОПОЛОЖЕНИЯ ГРАНИЦ

Публичный сервитут в отношении земель и земельных участков целях эксплуатации существующего линейного объекта системы электроснабжения регионального значения «Воздушная линия 110 кВ Л-30 Карачаевск-Теберда» и его неотъемлемых технологических частей

(наименование объекта, местоположение границ которого описано (далее - объект))

ОПИСАНИЕ МЕСТОПОЛОЖЕНИЯ ГРАНИЦ

Публичный сервитут в отношении земель и земельных участков целях эксплуатации существующего линейного объекта системы электроснабжения регионального значения «Воздушная линия 110 кВ Л-30 Карачаевск-Теберда» и его неотъемлемых технологических частей

(наименование объекта, местоположение границ которого описано)

№ п/п	Содержание	Номера листов
1	2	3
1	Сведения об объекте	
2	Сведения о местоположении границ объекта	
3	Сведения о местоположении измененных (уточненных) границ объекта	
4	Схема расположения границ публичного сервитута	

ОПИСАНИЕ МЕСТОПОЛОЖЕНИЯ ГРАНИЦ

Публичный сервитут в отношении земель и земельных участков целях эксплуатации существующего линейного объекта системы электроснабжения регионального значения «Воздушная линия 110 кВ Л-30 Карачаевск-Теберда» и его неотъемлемых технологических частей

(наименование объекта, местоположение границ которого описано)

Сведения об объекте

№ п/п	Характеристики объекта	Описание характеристик
1	2	3
1	Местоположение объекта	Карачаево-Черкесская респ., Карачаевский район, Карачаевский городской округ
2	Площадь объекта \pm величина погрешности определения площади ($P \pm \Delta P$)	400557 \pm 222 кв.м
3	Иные характеристики объекта	Публичный сервитут в отношении земель и земельных участков целях эксплуатации существующего линейного объекта системы электроснабжения регионального значения «Воздушная линия 110 кВ Л-30 Карачаевск-Теберда» и его неотъемлемых технологических частей, сроком на 49 лет в интересах публичного акционерного общества «Россети Северный Кавказ». Почтовый адрес ПАО «Россети Северный Кавказ»: Российская Федерация, 357506, Ставропольский край, г. Пятигорск, у. Подстанционная, д. 13 А. Адрес электронной почты ПАО «Россети Северный Кавказ»: info@rossetisk.ru

ОПИСАНИЕ МЕСТОПОЛОЖЕНИЯ ГРАНИЦ

Публичный сервитут в отношении земель и земельных участков целях эксплуатации существующего линейного объекта системы электроснабжения регионального значения «Воздушная линия 110 кВ Л-30 Карачаевск-Теберда» и его неотъемлемых технологических частей

(наименование объекта, местоположение границ которого описано)

Сведения о местоположении границ объекта

1. Система координат МСК-09, зона 1

2. Сведения о характерных точках границ объекта

Обозначение характерных точек границ	Координаты, м		Метод определения координат характерной точки	Средняя квадратическая погрешность положения характерной точки (M_t), м	Описание обозначения точки на местности (при наличии)
	X	Y			
1	2	3	4	5	6
1	502134,35	303877,43	Геодезический метод	0,10	—
2	502135,63	303877,89	Геодезический метод	0,10	—
3	502338,63	304047,10	Геодезический метод	0,10	—
4	502454,50	304139,44	Геодезический метод	0,10	—
5	502647,70	304275,96	Геодезический метод	0,10	—
6	502808,17	304385,71	Геодезический метод	0,10	—
7	502999,25	304517,45	Геодезический метод	0,10	—
8	503160,77	304627,49	Геодезический метод	0,10	—
9	503160,77	304627,50	Геодезический метод	0,10	—
10	503378,81	304777,82	Геодезический метод	0,10	—
11	503563,24	304904,76	Геодезический метод	0,10	—
12	503755,45	305036,30	Геодезический метод	0,10	—
13	503920,25	305052,67	Геодезический метод	0,10	—
14	504103,87	305070,14	Геодезический метод	0,10	—
15	504279,87	305086,26	Геодезический метод	0,10	—
16	504475,28	305104,60	Геодезический метод	0,10	—
17	504668,14	305122,36	Геодезический метод	0,10	—
18	505008,27	305154,17	Геодезический метод	0,10	—
19	505215,30	305174,08	Геодезический метод	0,10	—

ОПИСАНИЕ МЕСТОПОЛОЖЕНИЯ ГРАНИЦ

Публичный сервитут в отношении земель и земельных участков целях эксплуатации существующего линейного объекта системы электроснабжения регионального значения «Воздушная линия 110 кВ Л-30 Карачаевск-Теберда» и его неотъемлемых технологических частей

(наименование объекта, местоположение границ которого описано)

Сведения о местоположении границ объекта

1	2	3	4	5	6
20	505423,11	305193,70	Геодезический метод	0,10	—
21	505623,37	305213,01	Геодезический метод	0,10	—
22	505825,43	305229,22	Геодезический метод	0,10	—
23	505825,47	305229,22	Геодезический метод	0,10	—
24	506053,99	305251,84	Геодезический метод	0,10	—
25	506231,87	305268,97	Геодезический метод	0,10	—
26	506410,40	305286,13	Геодезический метод	0,10	—
27	506592,41	305302,68	Геодезический метод	0,10	—
28	506774,64	305319,89	Геодезический метод	0,10	—
29	506951,32	305337,45	Геодезический метод	0,10	—
30	507130,79	305353,30	Геодезический метод	0,10	—
31	507313,46	305370,15	Геодезический метод	0,10	—
32	507493,82	305387,35	Геодезический метод	0,10	—
33	507672,40	305404,10	Геодезический метод	0,10	—
34	507856,94	305421,79	Геодезический метод	0,10	—
35	508058,15	305439,48	Геодезический метод	0,10	—
36	508058,16	305439,48	Геодезический метод	0,10	—
37	508225,10	305455,15	Геодезический метод	0,10	—
38	508510,82	305481,93	Геодезический метод	0,10	—
39	508757,16	305505,36	Геодезический метод	0,10	—
40	509032,02	305531,51	Геодезический метод	0,10	—
41	509243,45	305551,81	Геодезический метод	0,10	—
42	509244,30	305552,09	Геодезический метод	0,10	—
43	509424,26	305661,57	Геодезический метод	0,10	—

ОПИСАНИЕ МЕСТОПОЛОЖЕНИЯ ГРАНИЦ

Публичный сервитут в отношении земель и земельных участков целях эксплуатации существующего линейного объекта системы электроснабжения регионального значения «Воздушная линия 110 кВ Л-30 Карачаевск-Теберда» и его неотъемлемых технологических частей

(наименование объекта, местоположение границ которого описано)

Сведения о местоположении границ объекта

1	2	3	4	5	6
44	509609,42	305773,66	Геодезический метод	0,10	—
45	509796,47	305886,43	Геодезический метод	0,10	—
46	509992,59	306005,46	Геодезический метод	0,10	—
47	510166,12	306111,67	Геодезический метод	0,10	—
48	510351,33	306222,72	Геодезический метод	0,10	—
49	510351,51	306222,84	Геодезический метод	0,10	—
50	510501,92	306337,77	Геодезический метод	0,10	—
51	510661,79	306458,22	Геодезический метод	0,10	—
52	510822,44	306579,38	Геодезический метод	0,10	—
53	510982,34	306699,38	Геодезический метод	0,10	—
54	511143,41	306819,35	Геодезический метод	0,10	—
55	511323,53	306938,92	Геодезический метод	0,10	—
56	511537,44	307079,86	Геодезический метод	0,10	—
57	511669,62	307142,00	Геодезический метод	0,10	—
58	511669,91	307142,16	Геодезический метод	0,10	—
59	511933,75	307324,97	Геодезический метод	0,10	—
60	512186,46	307498,00	Геодезический метод	0,10	—
61	512358,03	307615,47	Геодезический метод	0,10	—
62	512539,71	307740,09	Геодезический метод	0,10	—
63	512540,11	307740,45	Геодезический метод	0,10	—
64	512754,89	307995,00	Геодезический метод	0,10	—
65	512754,90	307995,01	Геодезический метод	0,10	—
66	512884,44	308150,19	Геодезический метод	0,10	—
67	513002,99	308289,80	Геодезический метод	0,10	—

ОПИСАНИЕ МЕСТОПОЛОЖЕНИЯ ГРАНИЦ

Публичный сервитут в отношении земель и земельных участков целях эксплуатации существующего линейного объекта системы электроснабжения регионального значения «Воздушная линия 110 кВ Л-30 Карачаевск-Теберда» и его неотъемлемых технологических частей

(наименование объекта, местоположение границ которого описано)

Сведения о местоположении границ объекта

1	2	3	4	5	6
68	513133,62	308444,81	Геодезический метод	0,10	—
69	513260,17	308594,13	Геодезический метод	0,10	—
70	513359,71	308711,93	Геодезический метод	0,10	—
71	513514,55	308896,09	Геодезический метод	0,10	—
72	513656,07	309063,91	Геодезический метод	0,10	—
73	513796,60	309231,02	Геодезический метод	0,10	—
74	513922,57	309379,97	Геодезический метод	0,10	—
75	514056,81	309539,71	Геодезический метод	0,10	—
76	514057,02	309541,98	Геодезический метод	0,10	—
77	513924,68	309777,73	Геодезический метод	0,10	—
78	513993,17	309986,49	Геодезический метод	0,10	—
79	514060,11	310188,18	Геодезический метод	0,10	—
80	514178,01	310280,61	Геодезический метод	0,10	—
81	514343,43	310408,73	Геодезический метод	0,10	—
82	514522,24	310547,82	Геодезический метод	0,10	—
83	514691,46	310679,53	Геодезический метод	0,10	—
84	514854,43	310806,03	Геодезический метод	0,10	—
85	515075,24	310978,24	Геодезический метод	0,10	—
86	515075,39	310978,36	Геодезический метод	0,10	—
87	515198,56	311095,56	Геодезический метод	0,10	—
88	515328,92	311218,87	Геодезический метод	0,10	—
89	515481,89	311363,65	Геодезический метод	0,10	—
90	515592,26	311468,86	Геодезический метод	0,10	—
91	515722,63	311592,01	Геодезический метод	0,10	—

ОПИСАНИЕ МЕСТОПОЛОЖЕНИЯ ГРАНИЦ

Публичный сервитут в отношении земель и земельных участков целях эксплуатации существующего линейного объекта системы электроснабжения регионального значения «Воздушная линия 110 кВ Л-30 Карачаевск-Теберда» и его неотъемлемых технологических частей

(наименование объекта, местоположение границ которого описано)

Сведения о местоположении границ объекта

1	2	3	4	5	6
92	515874,92	311736,96	Геодезический метод	0,10	—
93	515982,30	311839,02	Геодезический метод	0,10	—
94	516148,79	311997,96	Геодезический метод	0,10	—
95	516312,46	312153,38	Геодезический метод	0,10	—
96	516471,97	312304,00	Геодезический метод	0,10	—
97	516632,42	312455,49	Геодезический метод	0,10	—
98	516801,22	312616,34	Геодезический метод	0,10	—
99	516952,41	312759,31	Геодезический метод	0,10	—
100	517098,86	312895,57	Геодезический метод	0,10	—
101	517439,67	312909,28	Геодезический метод	0,10	—
102	517440,68	312909,61	Геодезический метод	0,10	—
103	517616,68	313024,14	Геодезический метод	0,10	—
104	517793,65	313138,34	Геодезический метод	0,10	—
105	517949,06	313237,73	Геодезический метод	0,10	—
106	517949,84	313238,66	Геодезический метод	0,10	—
107	518032,37	313444,18	Геодезический метод	0,10	—
108	518120,54	313660,33	Геодезический метод	0,10	—
109	518191,28	313825,94	Геодезический метод	0,10	—
110	518373,23	313961,28	Геодезический метод	0,10	—
111	518567,67	314086,38	Геодезический метод	0,10	—
112	518568,22	314086,90	Геодезический метод	0,10	—
113	518792,35	314402,89	Геодезический метод	0,10	—
114	519062,53	314718,69	Геодезический метод	0,10	—
115	519300,32	314937,83	Геодезический метод	0,10	—

ОПИСАНИЕ МЕСТОПОЛОЖЕНИЯ ГРАНИЦ

Публичный сервитут в отношении земель и земельных участков целях эксплуатации существующего линейного объекта системы электроснабжения регионального значения «Воздушная линия 110 кВ Л-30 Карачаевск-Теберда» и его неотъемлемых технологических частей

(наименование объекта, местоположение границ которого описано)

Сведения о местоположении границ объекта

1	2	3	4	5	6
116	519498,96	314931,00	Геодезический метод	0,10	—
117	519498,98	314931,00	Геодезический метод	0,10	—
118	519995,35	314917,60	Геодезический метод	0,10	—
119	520165,84	314873,37	Геодезический метод	0,10	—
120	520165,87	314873,36	Геодезический метод	0,10	—
121	520330,08	314833,67	Геодезический метод	0,10	—
122	520711,35	314742,62	Геодезический метод	0,10	—
123	520959,71	314683,31	Геодезический метод	0,10	—
124	520959,91	314683,28	Геодезический метод	0,10	—
125	521173,54	314654,47	Геодезический метод	0,10	—
126	521389,23	314624,84	Геодезический метод	0,10	—
127	521389,50	314624,82	Геодезический метод	0,10	—
128	521389,84	314624,85	Геодезический метод	0,10	—
129	521814,30	314697,97	Геодезический метод	0,10	—
130	521814,54	314698,03	Геодезический метод	0,10	—
131	522188,45	314810,62	Геодезический метод	0,10	—
132	522452,60	314890,48	Геодезический метод	0,10	—
133	522620,23	314940,46	Геодезический метод	0,10	—
134	522620,24	314940,47	Геодезический метод	0,10	—
135	522833,39	315005,23	Геодезический метод	0,10	—
136	523133,48	315095,53	Геодезический метод	0,10	—
137	523514,64	315210,43	Геодезический метод	0,10	—
138	523779,91	315275,86	Геодезический метод	0,10	—
139	523966,45	315322,17	Геодезический метод	0,10	—

ОПИСАНИЕ МЕСТОПОЛОЖЕНИЯ ГРАНИЦ

Публичный сервитут в отношении земель и земельных участков целях эксплуатации существующего линейного объекта системы электроснабжения регионального значения «Воздушная линия 110 кВ Л-30 Карачаевск-Теберда» и его неотъемлемых технологических частей

(наименование объекта, местоположение границ которого описано)

Сведения о местоположении границ объекта

1	2	3	4	5	6
140	523966,47	315322,18	Геодезический метод	0,10	—
141	524195,29	315380,84	Геодезический метод	0,10	—
142	524195,55	315380,92	Геодезический метод	0,10	—
143	524467,46	315491,26	Геодезический метод	0,10	—
144	524648,59	315487,18	Геодезический метод	0,10	—
145	525055,64	315479,85	Геодезический метод	0,10	—
146	525055,65	315479,85	Геодезический метод	0,10	—
147	525182,61	315478,24	Геодезический метод	0,10	—
148	525182,63	315478,24	Геодезический метод	0,10	—
149	525183,11	315478,29	Геодезический метод	0,10	—
150	525490,03	315552,96	Геодезический метод	0,10	—
151	525787,39	315624,39	Геодезический метод	0,10	—
152	525787,41	315624,40	Геодезический метод	0,10	—
153	526032,22	315685,50	Геодезический метод	0,10	—
154	526032,72	315685,70	Геодезический метод	0,10	—
155	526202,02	315781,97	Геодезический метод	0,10	—
156	526374,10	315879,38	Геодезический метод	0,10	—
157	526544,88	315976,14	Геодезический метод	0,10	—
158	526714,63	316072,22	Геодезический метод	0,10	—
159	526876,95	316162,28	Геодезический метод	0,10	—
160	527066,39	316234,84	Геодезический метод	0,10	—
161	527159,57	316269,82	Геодезический метод	0,10	—
162	527287,25	316317,79	Геодезический метод	0,10	—
163	527425,98	316369,91	Геодезический метод	0,10	—

ОПИСАНИЕ МЕСТОПОЛОЖЕНИЯ ГРАНИЦ

Публичный сервитут в отношении земель и земельных участков целях эксплуатации существующего линейного объекта системы электроснабжения регионального значения «Воздушная линия 110 кВ Л-30 Карачаевск-Теберда» и его неотъемлемых технологических частей

(наименование объекта, местоположение границ которого описано)

Сведения о местоположении границ объекта

1	2	3	4	5	6
164	527611,66	316440,04	Геодезический метод	0,10	—
165	527801,15	316510,14	Геодезический метод	0,10	—
166	528036,73	316596,84	Геодезический метод	0,10	—
167	528177,33	316571,88	Геодезический метод	0,10	—
168	528362,40	316536,80	Геодезический метод	0,10	—
169	528362,77	316536,76	Геодезический метод	0,10	—
170	528363,62	316536,95	Геодезический метод	0,10	—
171	528531,47	316615,42	Геодезический метод	0,10	—
172	528732,91	316707,46	Геодезический метод	0,10	—
173	528732,98	316707,49	Геодезический метод	0,10	—
174	528933,86	316809,61	Геодезический метод	0,10	—
175	529084,31	316821,81	Геодезический метод	0,10	—
176	529223,41	316828,98	Геодезический метод	0,10	—
177	529380,93	316823,54	Геодезический метод	0,10	—
178	529603,05	316798,18	Геодезический метод	0,10	—
179	529603,28	316798,17	Геодезический метод	0,10	—
180	529603,95	316798,29	Геодезический метод	0,10	—
181	529875,89	316895,46	Геодезический метод	0,10	—
182	530086,24	316967,03	Геодезический метод	0,10	—
183	530383,61	316890,34	Геодезический метод	0,10	—
184	530768,96	316790,06	Геодезический метод	0,10	—
185	531004,14	316727,71	Геодезический метод	0,10	—
186	531350,96	316637,40	Геодезический метод	0,10	—
187	531575,60	316578,14	Геодезический метод	0,10	—

ОПИСАНИЕ МЕСТОПОЛОЖЕНИЯ ГРАНИЦ

Публичный сервитут в отношении земель и земельных участков целях эксплуатации существующего линейного объекта системы электроснабжения регионального значения «Воздушная линия 110 кВ Л-30 Карачаевск-Теберда» и его неотъемлемых технологических частей

(наименование объекта, местоположение границ которого описано)

Сведения о местоположении границ объекта

1	2	3	4	5	6
188	531575,86	316578,09	Геодезический метод	0,10	—
189	531778,52	316552,37	Геодезический метод	0,10	—
190	531994,49	316523,76	Геодезический метод	0,10	—
191	532209,44	316493,98	Геодезический метод	0,10	—
192	532460,85	316405,04	Геодезический метод	0,10	—
193	532688,86	316114,58	Геодезический метод	0,10	—
194	532689,65	316113,97	Геодезический метод	0,10	—
195	532903,37	316023,16	Геодезический метод	0,10	—
196	532903,57	316023,09	Геодезический метод	0,10	—
197	533183,10	315939,05	Геодезический метод	0,10	—
198	533447,03	315812,30	Геодезический метод	0,10	—
199	533447,42	315812,16	Геодезический метод	0,10	—
200	533665,18	315758,74	Геодезический метод	0,10	—
201	533897,62	315701,75	Геодезический метод	0,10	—
202	534119,83	315647,59	Геодезический метод	0,10	—
203	534120,06	315647,55	Геодезический метод	0,10	—
204	534345,73	315620,00	Геодезический метод	0,10	—
205	534560,99	315573,99	Геодезический метод	0,10	—
206	534902,09	315455,41	Геодезический метод	0,10	—
207	534902,74	315455,30	Геодезический метод	0,10	—
208	534903,00	315455,32	Геодезический метод	0,10	—
209	535273,91	315504,21	Геодезический метод	0,10	—
210	535273,92	315504,21	Геодезический метод	0,10	—
211	535548,77	315542,43	Геодезический метод	0,10	—

ОПИСАНИЕ МЕСТОПОЛОЖЕНИЯ ГРАНИЦ

Публичный сервитут в отношении земель и земельных участков целях эксплуатации существующего линейного объекта системы электроснабжения регионального значения «Воздушная линия 110 кВ Л-30 Карачаевск-Теберда» и его неотъемлемых технологических частей

(наименование объекта, местоположение границ которого описано)

Сведения о местоположении границ объекта

1	2	3	4	5	6
212	535549,19	315542,54	Геодезический метод	0,10	—
213	535747,39	315615,97	Геодезический метод	0,10	—
214	535921,43	315680,08	Геодезический метод	0,10	—
215	535921,97	315680,38	Геодезический метод	0,10	—
216	536069,44	315795,96	Геодезический метод	0,10	—
217	536210,55	315897,33	Геодезический метод	0,10	—
218	536374,63	316014,27	Геодезический метод	0,10	—
219	536408,10	316035,22	Геодезический метод	0,10	—
220	536408,79	316037,88	Геодезический метод	0,10	—
221	536405,60	316043,66	Геодезический метод	0,10	—
222	536405,58	316043,70	Геодезический метод	0,10	—
223	536402,93	316044,48	Геодезический метод	0,10	—
224	536367,60	316026,38	Геодезический метод	0,10	—
225	536367,37	316026,24	Геодезический метод	0,10	—
226	536200,72	315909,55	Геодезический метод	0,10	—
227	536200,65	315909,50	Геодезический метод	0,10	—
228	536063,45	315804,33	Геодезический метод	0,10	—
229	536063,44	315804,32	Геодезический метод	0,10	—
230	535916,51	315689,07	Геодезический метод	0,10	—
231	535744,13	315625,58	Геодезический метод	0,10	—
232	535545,88	315553,05	Геодезический метод	0,10	—
233	535271,98	315514,55	Геодезический метод	0,10	—
234	534903,11	315469,47	Геодезический метод	0,10	—
235	534563,66	315583,91	Геодезический метод	0,10	—

ОПИСАНИЕ МЕСТОПОЛОЖЕНИЯ ГРАНИЦ

Публичный сервитут в отношении земель и земельных участков целях эксплуатации существующего линейного объекта системы электроснабжения регионального значения «Воздушная линия 110 кВ Л-30 Карачаевск-Теберда» и его неотъемлемых технологических частей

(наименование объекта, местоположение границ которого описано)

Сведения о местоположении границ объекта

1	2	3	4	5	6
236	534563,43	315583,97	Геодезический метод	0,10	—
237	534347,22	315629,94	Геодезический метод	0,10	—
238	534347,05	315629,97	Геодезический метод	0,10	—
239	534122,19	315657,88	Геодезический метод	0,10	—
240	533900,56	315711,88	Геодезический метод	0,10	—
241	533667,55	315767,83	Геодезический метод	0,10	—
242	533449,73	315823,02	Геодезический метод	0,10	—
243	533187,07	315948,05	Геодезический метод	0,10	—
244	533186,78	315948,16	Геодезический метод	0,10	—
245	532907,23	316032,21	Геодезический метод	0,10	—
246	532697,49	316125,08	Геодезический метод	0,10	—
247	532468,69	316415,49	Геодезический метод	0,10	—
248	532467,77	316416,14	Геодезический метод	0,10	—
249	532211,53	316504,16	Геодезический метод	0,10	—
250	532211,13	316504,26	Геодезический метод	0,10	—
251	531995,05	316531,86	Геодезический метод	0,10	—
252	531779,87	316560,75	Геодезический метод	0,10	—
253	531577,41	316588,98	Геодезический метод	0,10	—
254	531353,58	316647,16	Геодезический метод	0,10	—
255	531006,53	316738,19	Геодезический метод	0,10	—
256	530771,56	316799,81	Геодезический метод	0,10	—
257	530386,34	316900,68	Геодезический метод	0,10	—
258	530086,71	316980,06	Геодезический метод	0,10	—
259	530085,53	316980,01	Геодезический метод	0,10	—

ОПИСАНИЕ МЕСТОПОЛОЖЕНИЯ ГРАНИЦ

Публичный сервитут в отношении земель и земельных участков целях эксплуатации существующего линейного объекта системы электроснабжения регионального значения «Воздушная линия 110 кВ Л-30 Карачаевск-Теберда» и его неотъемлемых технологических частей

(наименование объекта, местоположение границ которого описано)

Сведения о местоположении границ объекта

1	2	3	4	5	6
260	529872,66	316904,56	Геодезический метод	0,10	—
261	529601,44	316811,33	Геодезический метод	0,10	—
262	529380,82	316833,33	Геодезический метод	0,10	—
263	529380,70	316833,34	Геодезический метод	0,10	—
264	529222,86	316839,25	Геодезический метод	0,10	—
265	529222,67	316839,25	Геодезический метод	0,10	—
266	529083,61	316830,85	Геодезический метод	0,10	—
267	528930,81	316822,95	Геодезический метод	0,10	—
268	528929,98	316822,73	Геодезический метод	0,10	—
269	528728,28	316716,94	Геодезический метод	0,10	—
270	528526,93	316624,96	Геодезический метод	0,10	—
271	528361,32	316550,65	Геодезический метод	0,10	—
272	528179,00	316582,33	Геодезический метод	0,10	—
273	528035,91	316610,77	Геодезический метод	0,10	—
274	528034,81	316610,67	Геодезический метод	0,10	—
275	527797,39	316519,82	Геодезический метод	0,10	—
276	527608,90	316448,19	Геодезический метод	0,10	—
277	527422,90	316377,96	Геодезический метод	0,10	—
278	527284,17	316325,84	Геодезический метод	0,10	—
279	527156,50	316277,88	Геодезический метод	0,10	—
280	527063,31	316242,89	Геодезический метод	0,10	—
281	526871,80	316171,04	Геодезический метод	0,10	—
282	526871,51	316170,90	Геодезический метод	0,10	—
283	526710,82	316079,45	Геодезический метод	0,10	—

ОПИСАНИЕ МЕСТОПОЛОЖЕНИЯ ГРАНИЦ

Публичный сервитут в отношении земель и земельных участков целях эксплуатации существующего линейного объекта системы электроснабжения регионального значения «Воздушная линия 110 кВ Л-30 Карачаевск-Теберда» и его неотъемлемых технологических частей

(наименование объекта, местоположение границ которого описано)

Сведения о местоположении границ объекта

1	2	3	4	5	6
284	526541,11	315983,90	Геодезический метод	0,10	—
285	526370,23	315886,75	Геодезический метод	0,10	—
286	526198,16	315789,35	Геодезический метод	0,10	—
287	526028,00	315694,81	Геодезический метод	0,10	—
288	525784,73	315634,21	Геодезический метод	0,10	—
289	525487,54	315563,18	Геодезический метод	0,10	—
290	525487,53	315563,18	Геодезический метод	0,10	—
291	525182,21	315488,44	Геодезический метод	0,10	—
292	525055,51	315490,05	Геодезический метод	0,10	—
293	524648,49	315497,38	Геодезический метод	0,10	—
294	524466,03	315503,01	Геодезический метод	0,10	—
295	524465,21	315502,86	Геодезический метод	0,10	—
296	524193,05	315391,11	Геодезический метод	0,10	—
297	523964,37	315332,48	Геодезический метод	0,10	—
298	523777,83	315286,17	Геодезический метод	0,10	—
299	523512,42	315220,71	Геодезический метод	0,10	—
300	523512,32	315220,68	Геодезический метод	0,10	—
301	523130,57	315105,64	Геодезический метод	0,10	—
302	522830,09	315015,21	Геодезический метод	0,10	—
303	522616,94	314950,45	Геодезический метод	0,10	—
304	522449,31	314900,47	Геодезический метод	0,10	—
305	522185,15	314820,61	Геодезический метод	0,10	—
306	521811,41	314709,08	Геодезический метод	0,10	—
307	521389,19	314637,70	Геодезический метод	0,10	—

ОПИСАНИЕ МЕСТОПОЛОЖЕНИЯ ГРАНИЦ

Публичный сервитут в отношении земель и земельных участков целях эксплуатации существующего линейного объекта системы электроснабжения регионального значения «Воздушная линия 110 кВ Л-30 Карачаевск-Теберда» и его неотъемлемых технологических частей

(наименование объекта, местоположение границ которого описано)

Сведения о местоположении границ объекта

1	2	3	4	5	6
308	521174,74	314665,69	Геодезический метод	0,10	—
309	520960,18	314694,50	Геодезический метод	0,10	—
310	520713,57	314753,83	Геодезический метод	0,10	—
311	520332,46	314843,98	Геодезический метод	0,10	—
312	520168,66	314884,54	Геодезический метод	0,10	—
313	519996,53	314926,57	Геодезический метод	0,10	—
314	519996,12	314926,63	Геодезический метод	0,10	—
315	519499,19	314942,51	Геодезический метод	0,10	—
316	519294,26	314949,19	Геодезический метод	0,10	—
317	519292,84	314948,67	Геодезический метод	0,10	—
318	519052,16	314726,57	Геодезический метод	0,10	—
319	519051,99	314726,40	Геодезический метод	0,10	—
320	518784,75	314410,02	Геодезический метод	0,10	—
321	518784,65	314409,89	Геодезический метод	0,10	—
322	518559,45	314094,70	Геодезический метод	0,10	—
323	518365,84	313968,58	Геодезический метод	0,10	—
324	518365,77	313968,53	Геодезический метод	0,10	—
325	518180,37	313834,82	Геодезический метод	0,10	—
326	518179,80	313834,20	Геодезический метод	0,10	—
327	518179,68	313833,94	Геодезический метод	0,10	—
328	518110,96	313663,63	Геодезический метод	0,10	—
329	518022,86	313447,96	Геодезический метод	0,10	—
330	517938,30	313246,45	Геодезический метод	0,10	—
331	517788,22	313147,30	Геодезический метод	0,10	—

ОПИСАНИЕ МЕСТОПОЛОЖЕНИЯ ГРАНИЦ

Публичный сервитут в отношении земель и земельных участков целях эксплуатации существующего линейного объекта системы электроснабжения регионального значения «Воздушная линия 110 кВ Л-30 Карачаевск-Теберда» и его неотъемлемых технологических частей

(наименование объекта, местоположение границ которого описано)

Сведения о местоположении границ объекта

1	2	3	4	5	6
332	517611,27	313033,10	Геодезический метод	0,10	—
333	517436,30	312922,55	Геодезический метод	0,10	—
334	517093,53	312907,87	Геодезический метод	0,10	—
335	517092,22	312907,31	Геодезический метод	0,10	—
336	516946,27	312765,77	Геодезический метод	0,10	—
337	516795,25	312622,83	Геодезический метод	0,10	—
338	516626,35	312461,96	Геодезический метод	0,10	—
339	516465,71	312310,40	Геодезический метод	0,10	—
340	516306,44	312159,97	Геодезический метод	0,10	—
341	516142,75	312004,33	Геодезический метод	0,10	—
342	515976,34	311845,49	Геодезический метод	0,10	—
343	515868,61	311743,42	Геодезический метод	0,10	—
344	515716,32	311598,37	Геодезический метод	0,10	—
345	515586,33	311475,23	Геодезический метод	0,10	—
346	515476,04	311370,09	Геодезический метод	0,10	—
347	515323,07	311225,32	Геодезический метод	0,10	—
348	515192,72	311102,02	Геодезический метод	0,10	—
349	515066,79	310986,35	Геодезический метод	0,10	—
350	514849,06	310812,88	Геодезический метод	0,10	—
351	514686,10	310686,39	Геодезический метод	0,10	—
352	514516,87	310554,67	Геодезический метод	0,10	—
353	514338,07	310415,59	Геодезический метод	0,10	—
354	514172,65	310287,47	Геодезический метод	0,10	—
355	514051,38	310194,04	Геодезический метод	0,10	—

ОПИСАНИЕ МЕСТОПОЛОЖЕНИЯ ГРАНИЦ

Публичный сервитут в отношении земель и земельных участков целях эксплуатации существующего линейного объекта системы электроснабжения регионального значения «Воздушная линия 110 кВ Л-30 Карачаевск-Теберда» и его неотъемлемых технологических частей

(наименование объекта, местоположение границ которого описано)

Сведения о местоположении границ объекта

1	2	3	4	5	6
356	514050,87	310193,45	Геодезический метод	0,10	—
357	514050,70	310193,07	Геодезический метод	0,10	—
358	513985,03	309989,56	Геодезический метод	0,10	—
359	513914,05	309777,95	Геодезический метод	0,10	—
360	513914,21	309776,34	Геодезический метод	0,10	—
361	514046,30	309541,50	Геодезический метод	0,10	—
362	513916,09	309385,78	Геодезический метод	0,10	—
363	513790,12	309236,83	Геодезический метод	0,10	—
364	513649,59	309069,72	Геодезический метод	0,10	—
365	513508,07	308901,89	Геодезический метод	0,10	—
366	513353,23	308717,74	Геодезический метод	0,10	—
367	513253,69	308599,95	Геодезический метод	0,10	—
368	513127,14	308450,63	Геодезический метод	0,10	—
369	512996,51	308295,62	Геодезический метод	0,10	—
370	512877,96	308156,01	Геодезический метод	0,10	—
371	512746,57	308002,24	Геодезический метод	0,10	—
372	512746,56	308002,23	Геодезический метод	0,10	—
373	512532,49	307748,30	Геодезический метод	0,10	—
374	512352,99	307622,57	Геодезический метод	0,10	—
375	512181,44	307505,11	Геодезический метод	0,10	—
376	511929,07	307333,86	Геодезический метод	0,10	—
377	511929,06	307333,85	Геодезический метод	0,10	—
378	511664,55	307150,72	Геодезический метод	0,10	—
379	511532,39	307088,59	Геодезический метод	0,10	—

ОПИСАНИЕ МЕСТОПОЛОЖЕНИЯ ГРАНИЦ

Публичный сервитут в отношении земель и земельных участков целях эксплуатации существующего линейного объекта системы электроснабжения регионального значения «Воздушная линия 110 кВ Л-30 Карачаевск-Теберда» и его неотъемлемых технологических частей

(наименование объекта, местоположение границ которого описано)

Сведения о местоположении границ объекта

1	2	3	4	5	6
380	511532,14	307088,45	Геодезический метод	0,10	—
381	511317,46	306946,97	Геодезический метод	0,10	—
382	511136,99	306827,44	Геодезический метод	0,10	—
383	511136,89	306827,37	Геодезический метод	0,10	—
384	510977,34	306706,31	Геодезический метод	0,10	—
385	510817,43	306586,31	Геодезический метод	0,10	—
386	510656,78	306465,15	Геодезический метод	0,10	—
387	510496,92	306344,69	Геодезический метод	0,10	—
388	510344,48	306231,73	Геодезический метод	0,10	—
389	510161,44	306118,81	Геодезический метод	0,10	—
390	509987,91	306012,61	Геодезический метод	0,10	—
391	509791,80	305893,59	Геодезический метод	0,10	—
392	509604,75	305780,82	Геодезический метод	0,10	—
393	509419,59	305668,73	Геодезический метод	0,10	—
394	509239,50	305561,85	Геодезический метод	0,10	—
395	509031,03	305542,35	Геодезический метод	0,10	—
396	508756,17	305516,20	Геодезический метод	0,10	—
397	508509,83	305492,78	Геодезический метод	0,10	—
398	508224,10	305466,13	Геодезический метод	0,10	—
399	508057,18	305450,33	Геодезический метод	0,10	—
400	507856,19	305430,39	Геодезический метод	0,10	—
401	507671,65	305412,70	Геодезический метод	0,10	—
402	507493,07	305395,95	Геодезический метод	0,10	—
403	507312,72	305378,75	Геодезический метод	0,10	—

ОПИСАНИЕ МЕСТОПОЛОЖЕНИЯ ГРАНИЦ

Публичный сервитут в отношении земель и земельных участков целях эксплуатации существующего линейного объекта системы электроснабжения регионального значения «Воздушная линия 110 кВ Л-30 Карачаевск-Теберда» и его неотъемлемых технологических частей

(наименование объекта, местоположение границ которого описано)

Сведения о местоположении границ объекта

1	2	3	4	5	6
404	507130,07	305361,90	Геодезический метод	0,10	—
405	506950,59	305346,05	Геодезический метод	0,10	—
406	506950,56	305346,05	Геодезический метод	0,10	—
407	506773,89	305328,49	Геодезический метод	0,10	—
408	506591,67	305311,28	Геодезический метод	0,10	—
409	506409,66	305294,73	Геодезический метод	0,10	—
410	506409,65	305294,73	Геодезический метод	0,10	—
411	506231,13	305277,57	Геодезический метод	0,10	—
412	506053,30	305262,50	Геодезический метод	0,10	—
413	506053,27	305262,49	Геодезический метод	0,10	—
414	505824,63	305239,83	Геодезический метод	0,10	—
415	505622,80	305221,26	Геодезический метод	0,10	—
416	505422,52	305201,94	Геодезический метод	0,10	—
417	505214,71	305182,33	Геодезический метод	0,10	—
418	505007,68	305162,42	Геодезический метод	0,10	—
419	504667,55	305130,61	Геодезический метод	0,10	—
420	504474,50	305112,83	Геодезический метод	0,10	—
421	504279,10	305094,49	Геодезический метод	0,10	—
422	504103,10	305078,37	Геодезический метод	0,10	—
423	503919,34	305060,89	Геодезический метод	0,10	—
424	503752,67	305046,78	Геодезический метод	0,10	—
425	503751,69	305046,43	Геодезический метод	0,10	—
426	503558,89	304911,78	Геодезический метод	0,10	—
427	503374,67	304784,95	Геодезический метод	0,10	—

ОПИСАНИЕ МЕСТОПОЛОЖЕНИЯ ГРАНИЦ

Публичный сервитут в отношении земель и земельных участков целях эксплуатации существующего линейного объекта системы электроснабжения регионального значения «Воздушная линия 110 кВ Л-30 Карачаевск-Теберда» и его неотъемлемых технологических частей

(наименование объекта, местоположение границ которого описано)

Сведения о местоположении границ объекта

1	2	3	4	5	6
428	503156,64	304634,63	Геодезический метод	0,10	—
429	502995,12	304524,59	Геодезический метод	0,10	—
430	502995,11	304524,59	Геодезический метод	0,10	—
431	502804,04	304392,85	Геодезический метод	0,10	—
432	502643,83	304283,22	Геодезический метод	0,10	—
433	502447,95	304148,22	Геодезический метод	0,10	—
434	502447,81	304148,12	Геодезический метод	0,10	—
435	502334,59	304054,22	Геодезический метод	0,10	—
436	502127,54	303887,84	Геодезический метод	0,10	—
437	502127,06	303887,28	Геодезический метод	0,10	—
438	502127,24	303885,02	Геодезический метод	0,10	—
439	502132,79	303878,17	Геодезический метод	0,10	—
1	502134,35	303877,43	Геодезический метод	0,10	—

3. Сведения о характерных точках части (частей) границы объекта

Обозначение характерных точек части границы	Координаты, м		Метод определения координат характерной точки	Средняя квадратическая погрешность положения характерной точки (M_t), м	Описание обозначения точки на местности (при наличии)
	X	Y			
1	2	3	4	5	6
Часть № —					
—	—	—	—	—	—

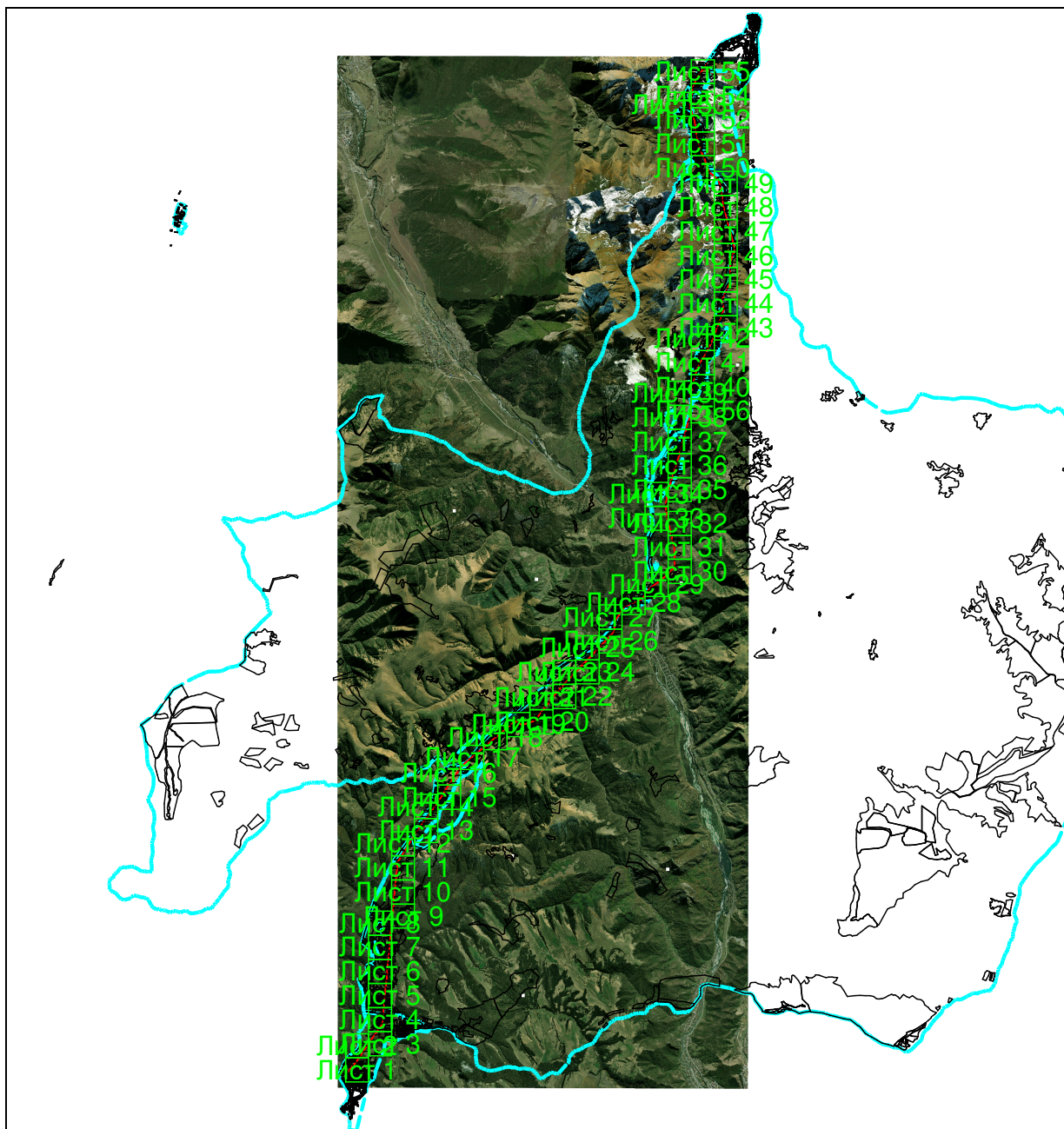
ОПИСАНИЕ МЕСТОПОЛОЖЕНИЯ ГРАНИЦ

Публичный сервитут в отношении земель и земельных участков целях эксплуатации существующего линейного объекта системы электроснабжения регионального значения «Воздушная линия 110 кВ Л-30 Карачаевск-Теберда» и его неотъемлемых технологических частей

(наименование объекта, местоположение границ которого описано)

Схема расположения границ публичного сервитута

Основной лист



Масштаб 1: 205769

Используемые условные знаки и обозначения:




– область выносного листа,

23

номер выносного листа.

Остальные используемые условные знаки и обозначения приведены на отдельной странице в конце раздела.

Подпись  Данильченко Ю. А. Дата 1 августа 2023 г.

Место для оттиска печати (при наличии) лица, составившего описание местоположения границ объекта


ОПИСАНИЕ МЕСТОПОЛОЖЕНИЯ ГРАНИЦ

Публичный сервитут в отношении земель и земельных участков целях эксплуатации существующего линейного объекта системы электроснабжения регионального значения «Воздушная линия 110 кВ Л-30 Карачаевск-Теберда» и его неотъемлемых технологических частей

(наименование объекта, местоположение границ которого описано)

Схема расположения границ публичного сервитута

Выносной лист №1



Масштаб 1:5000

Используемые условные знаки и обозначения приведены на отдельной странице в конце раздела.

Подпись: *Данильченко Ю. А.* Дата *1 августа 2023 г.*

Место для оттиска печати (при наличии) лица, составившего описание местоположения границ объекта



ОПИСАНИЕ МЕСТОПОЛОЖЕНИЯ ГРАНИЦ

Публичный сервитут в отношении земель и земельных участков целях эксплуатации существующего линейного объекта системы электроснабжения регионального значения «Воздушная линия 110 кВ Л-30 Карачаевск-Теберда» и его неотъемлемых технологических частей

(наименование объекта, местоположение границ которого описано)

Схема расположения границ публичного сервитута

Выносной лист №2



Масштаб 1:5000

Используемые условные знаки и обозначения приведены на отдельной странице в конце раздела.

Подпись: Данильченко Ю. А. Дата 1 августа 2023 г.

Место для оттиска печати (при наличии) лица, составившего описание местоположения границ объекта



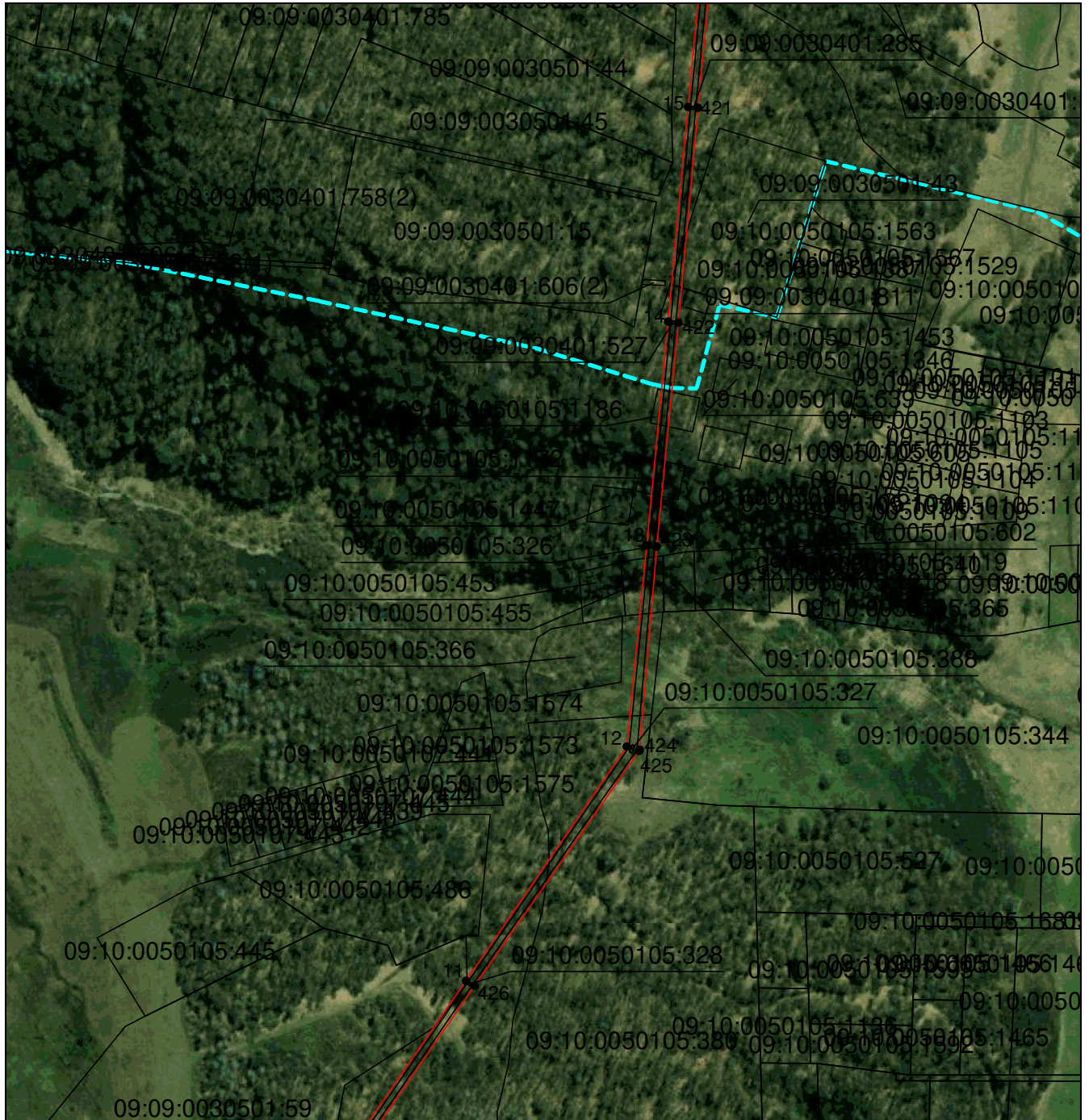
ОПИСАНИЕ МЕСТОПОЛОЖЕНИЯ ГРАНИЦ

Публичный сервитут в отношении земель и земельных участков целях эксплуатации существующего линейного объекта системы электроснабжения регионального значения «Воздушная линия 110 кВ Л-30 Карачаевск-Теберда» и его неотъемлемых технологических частей

(наименование объекта, местоположение границ которого описано)

Схема расположения границ публичного сервитута

Выносной лист №4



Масштаб 1:5000

Используемые условные знаки и обозначения приведены на отдельной странице в конце раздела.

Подпись: Данильченко Ю. А. Дата 1 августа 2023 г.

Место для оттиска печати (при наличии) лица, составившего описание местоположения границ объекта



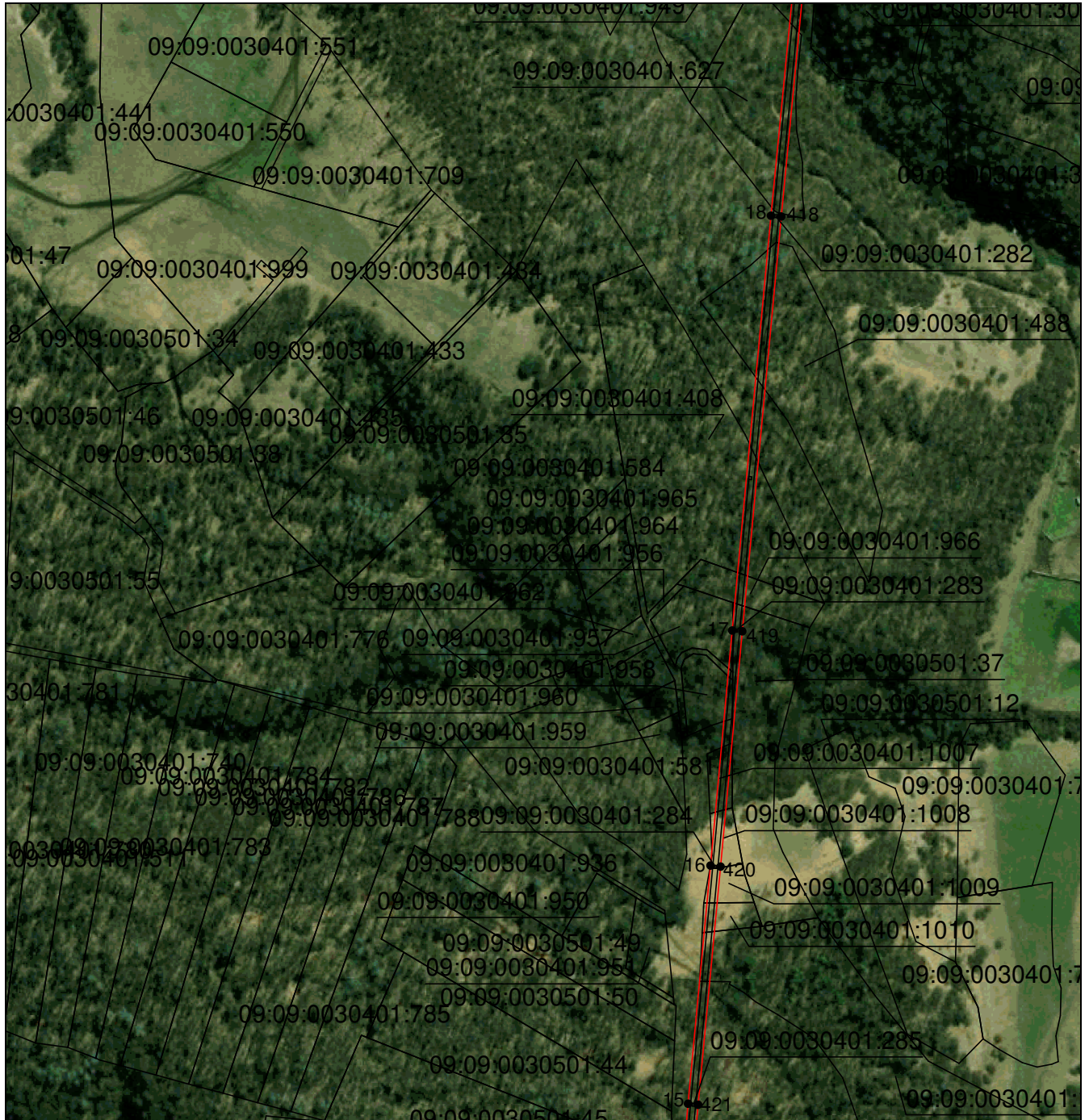
ОПИСАНИЕ МЕСТОПОЛОЖЕНИЯ ГРАНИЦ

Публичный сервитут в отношении земель и земельных участков целях эксплуатации существующего линейного объекта системы электроснабжения регионального значения «Воздушная линия 110 кВ Л-30 Карачаевск-Теберда» и его неотъемлемых технологических частей

(наименование объекта, местоположение границ которого описано)

Схема расположения границ публичного сервитута

Выносной лист №5



Масштаб 1:5000

Используемые условные знаки и обозначения приведены на отдельной странице в конце раздела.

Подпись: Данильченко Ю. А. Дата 1 августа 2023 г.

Место для оттиска печати (при наличии) лица, составившего описание местоположения границ объекта



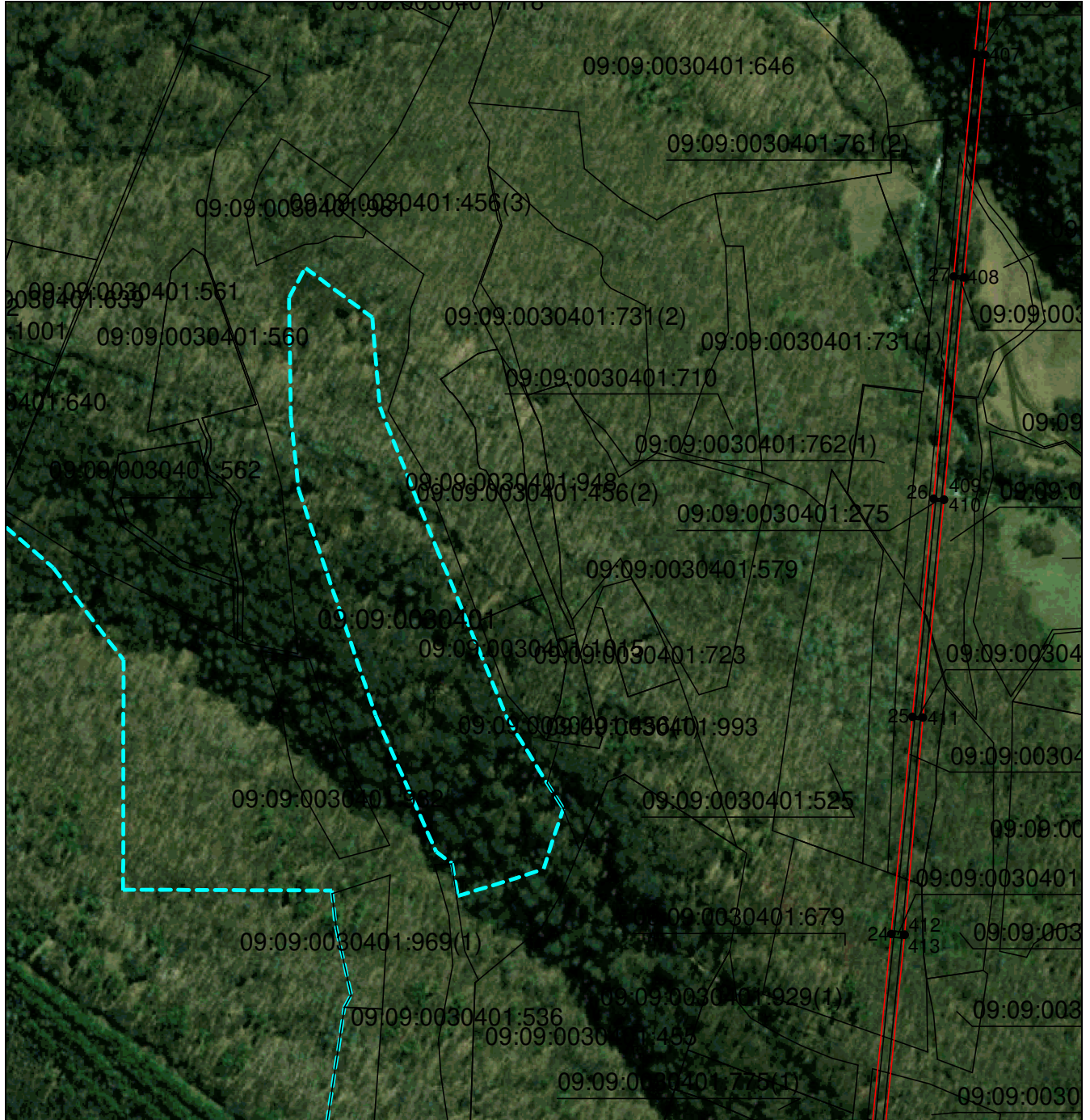
ОПИСАНИЕ МЕСТОПОЛОЖЕНИЯ ГРАНИЦ

Публичный сервитут в отношении земель и земельных участков целях эксплуатации существующего линейного объекта системы электроснабжения регионального значения «Воздушная линия 110 кВ Л-30 Карачаевск-Теберда» и его неотъемлемых технологических частей

(наименование объекта, местоположение границ которого описано)

Схема расположения границ публичного сервитута

Выносной лист №7




Масштаб 1:5000

Используемые условные знаки и обозначения приведены на отдельной странице в конце раздела.

Подпись: Данильченко Ю. А. Дата 1 августа 2023 г.

Место для оттиска печати (при наличии) лица, составившего описание местоположения границ объекта



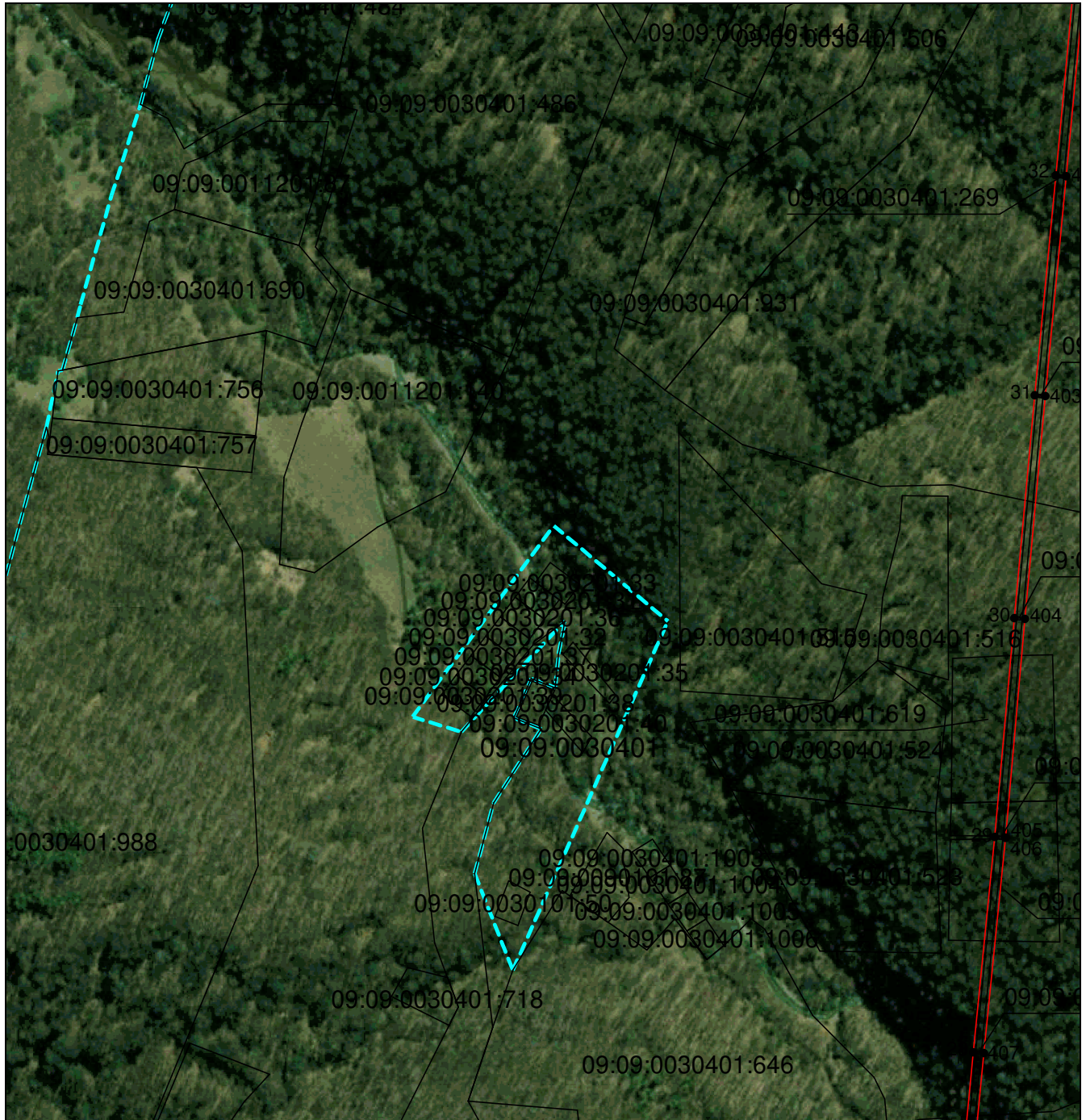
ОПИСАНИЕ МЕСТОПОЛОЖЕНИЯ ГРАНИЦ

Публичный сервитут в отношении земель и земельных участков целях эксплуатации существующего линейного объекта системы электроснабжения регионального значения «Воздушная линия 110 кВ Л-30 Карачаевск-Теберда» и его неотъемлемых технологических частей

(наименование объекта, местоположение границ которого описано)

Схема расположения границ публичного сервитута

Выносной лист №8




Масштаб 1:5000

Используемые условные знаки и обозначения приведены на отдельной странице в конце раздела.

Подпись: Данильченко Ю. А. Дата 1 августа 2023 г.

Место для оттиска печати (при наличии) лица, составившего описание местоположения границ объекта



ОПИСАНИЕ МЕСТОПОЛОЖЕНИЯ ГРАНИЦ

Публичный сервитут в отношении земель и земельных участков целях эксплуатации существующего линейного объекта системы электроснабжения регионального значения «Воздушная линия 110 кВ Л-30 Карачаевск-Теберда» и его неотъемлемых технологических частей

(наименование объекта, местоположение границ которого описано)

Схема расположения границ публичного сервитута

Выносной лист №9




Масштаб 1:5000

Используемые условные знаки и обозначения приведены на отдельной странице в конце раздела.

Подпись: Данильченко Ю. А. Дата 1 августа 2023 г.

Место для оттиска печати (при наличии) лица, составившего описание местоположения границ объекта



ОПИСАНИЕ МЕСТОПОЛОЖЕНИЯ ГРАНИЦ

Публичный сервитут в отношении земель и земельных участков целях эксплуатации существующего линейного объекта системы электроснабжения регионального значения «Воздушная линия 110 кВ Л-30 Карачаевск-Теберда» и его неотъемлемых технологических частей

(наименование объекта, местоположение границ которого описано)

Схема расположения границ публичного сервитута

Выносной лист №10



Масштаб 1:5000

Используемые условные знаки и обозначения приведены на отдельной странице в конце раздела.

Подпись Данильченко Ю. А. Дата 1 августа 2023 г.

Место для оттиска печати (при наличии) лица, составившего описание местоположения границ объекта




ОПИСАНИЕ МЕСТОПОЛОЖЕНИЯ ГРАНИЦ

Публичный сервитут в отношении земель и земельных участков целях эксплуатации существующего линейного объекта системы электроснабжения регионального значения «Воздушная линия 110 кВ Л-30 Карачаевск-Теберда» и его неотъемлемых технологических частей

(наименование объекта, местоположение границ которого описано)

Схема расположения границ публичного сервитута

Выносной лист №11




Масштаб 1:5000

Используемые условные знаки и обозначения приведены на отдельной странице в конце раздела.

Подпись: Данильченко Ю. А. Дата 1 августа 2023 г.

Место для оттиска печати (при наличии) лица, составившего описание местоположения границ объекта



ОПИСАНИЕ МЕСТОПОЛОЖЕНИЯ ГРАНИЦ

Публичный сервитут в отношении земель и земельных участков целях эксплуатации существующего линейного объекта системы электроснабжения регионального значения «Воздушная линия 110 кВ Л-30 Карачаевск-Теберда» и его неотъемлемых технологических частей

(наименование объекта, местоположение границ которого описано)

Схема расположения границ публичного сервитута

Выносной лист №12



Масштаб 1:5000

Используемые условные знаки и обозначения приведены на отдельной странице в конце раздела.

Подпись: *Данильченко Ю. А.* Дата 1 августа 2023 г.

Место для оттиска печати (при наличии) лица, составившего описание местоположения границ объекта




ОПИСАНИЕ МЕСТОПОЛОЖЕНИЯ ГРАНИЦ

Публичный сервитут в отношении земель и земельных участков целях эксплуатации существующего линейного объекта системы электроснабжения регионального значения «Воздушная линия 110 кВ Л-30 Карачаевск-Теберда» и его неотъемлемых технологических частей

(наименование объекта, местоположение границ которого описано)

Схема расположения границ публичного сервитута

Выносной лист №13




Масштаб 1:5000

Используемые условные знаки и обозначения приведены на отдельной странице в конце раздела.

Подпись: Данильченко Ю. А. Дата 1 августа 2023 г.

Место для оттиска печати (при наличии) лица, составившего описание местоположения границ объекта




ОПИСАНИЕ МЕСТОПОЛОЖЕНИЯ ГРАНИЦ

Публичный сервитут в отношении земель и земельных участков целях эксплуатации существующего линейного объекта системы электроснабжения регионального значения «Воздушная линия 110 кВ Л-30 Карачаевск-Теберда» и его неотъемлемых технологических частей

(наименование объекта, местоположение границ которого описано)

Схема расположения границ публичного сервитута

Выносной лист №14




Масштаб 1:5000

Используемые условные знаки и обозначения приведены на отдельной странице в конце раздела.

Подпись Данильченко Ю. А. Дата 1 августа 2023 г.

Место для оттиска печати (при наличии) лица, составившего описание местоположения границ объекта



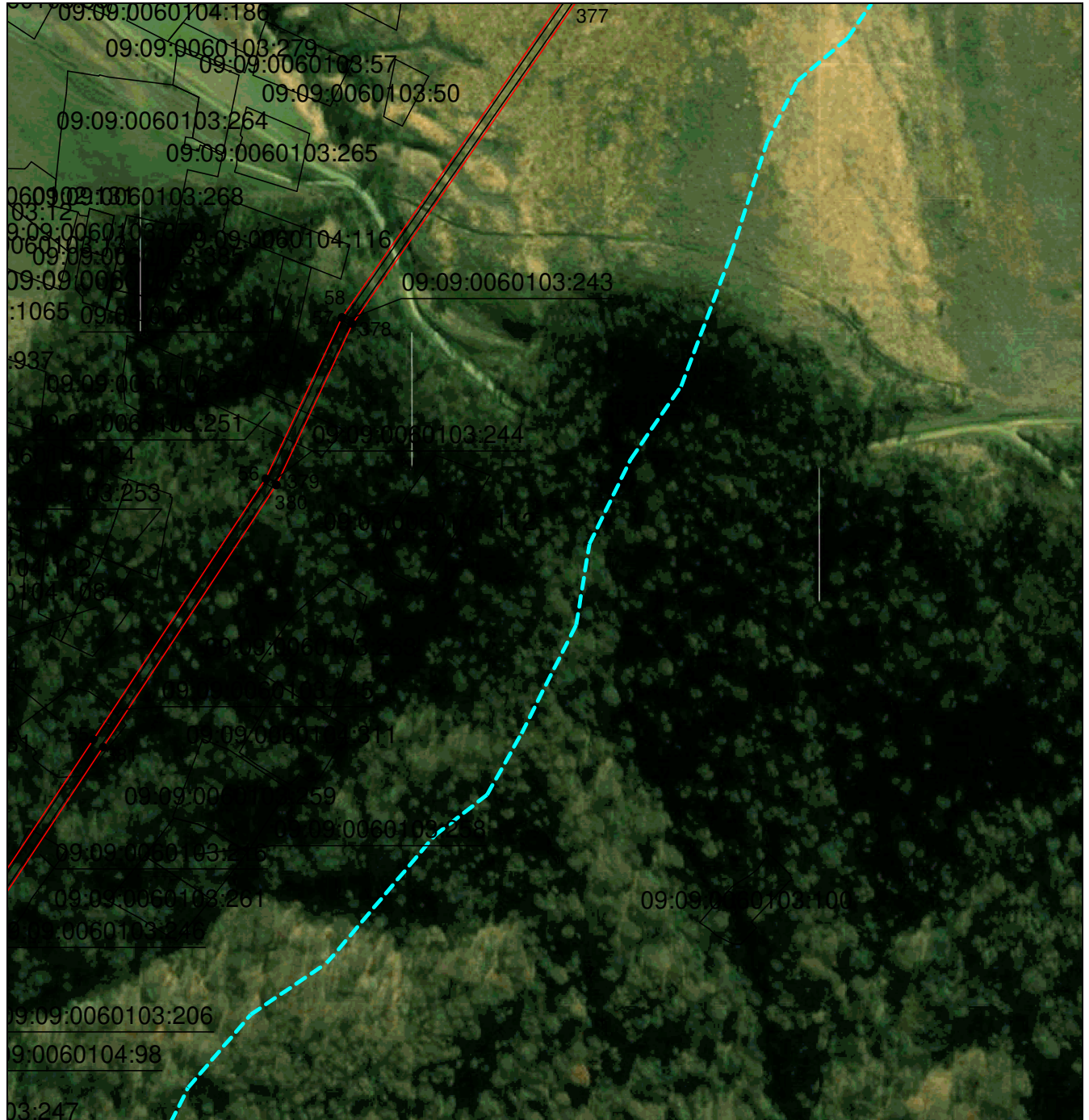
ОПИСАНИЕ МЕСТОПОЛОЖЕНИЯ ГРАНИЦ

Публичный сервитут в отношении земель и земельных участков целях эксплуатации существующего линейного объекта системы электроснабжения регионального значения «Воздушная линия 110 кВ Л-30 Карачаевск-Теберда» и его неотъемлемых технологических частей

(наименование объекта, местоположение границ которого описано)

Схема расположения границ публичного сервитута

Выносной лист №15



Масштаб 1:5000

Используемые условные знаки и обозначения приведены на отдельной странице в конце раздела.

Подпись: Данильченко Ю. А. Дата 1 августа 2023 г.

Место для оттиска печати (при наличии) лица, составившего описание местоположения границ объекта



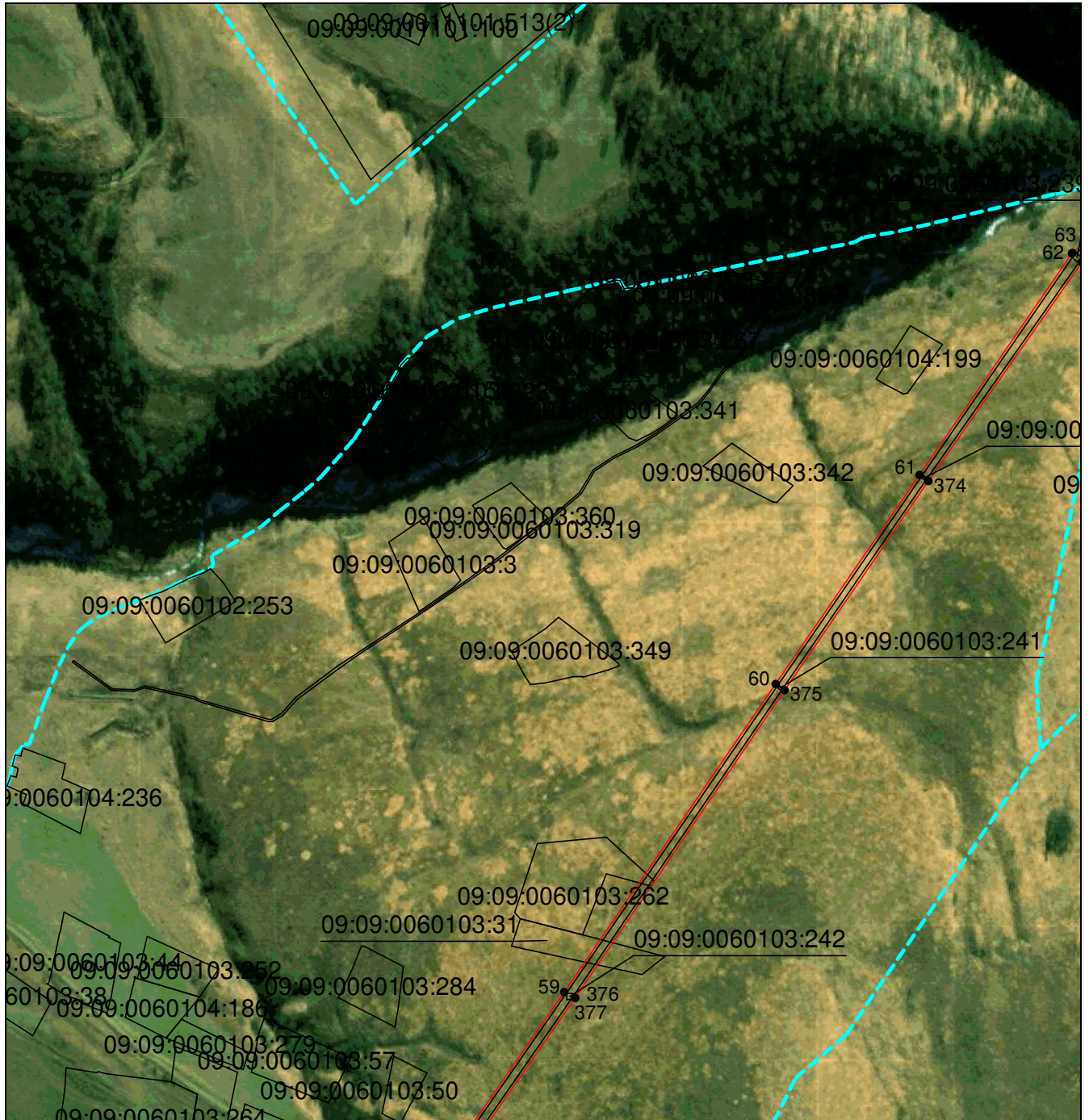
ОПИСАНИЕ МЕСТОПОЛОЖЕНИЯ ГРАНИЦ

Публичный сервитут в отношении земель и земельных участков целях эксплуатации существующего линейного объекта системы электроснабжения регионального значения «Воздушная линия 110 кВ Л-30 Карачаевск-Теберда» и его неотъемлемых технологических частей

(наименование объекта, местоположение границ которого описано)

Схема расположения границ публичного сервитута

Выносной лист №16




Масштаб 1:5000

Используемые условные знаки и обозначения приведены на отдельной странице в конце раздела.

Подпись: Данильченко Ю. А. Дата 1 августа 2023 г.

Место для оттиска печати (при наличии) лица, составившего описание местоположения границ объекта



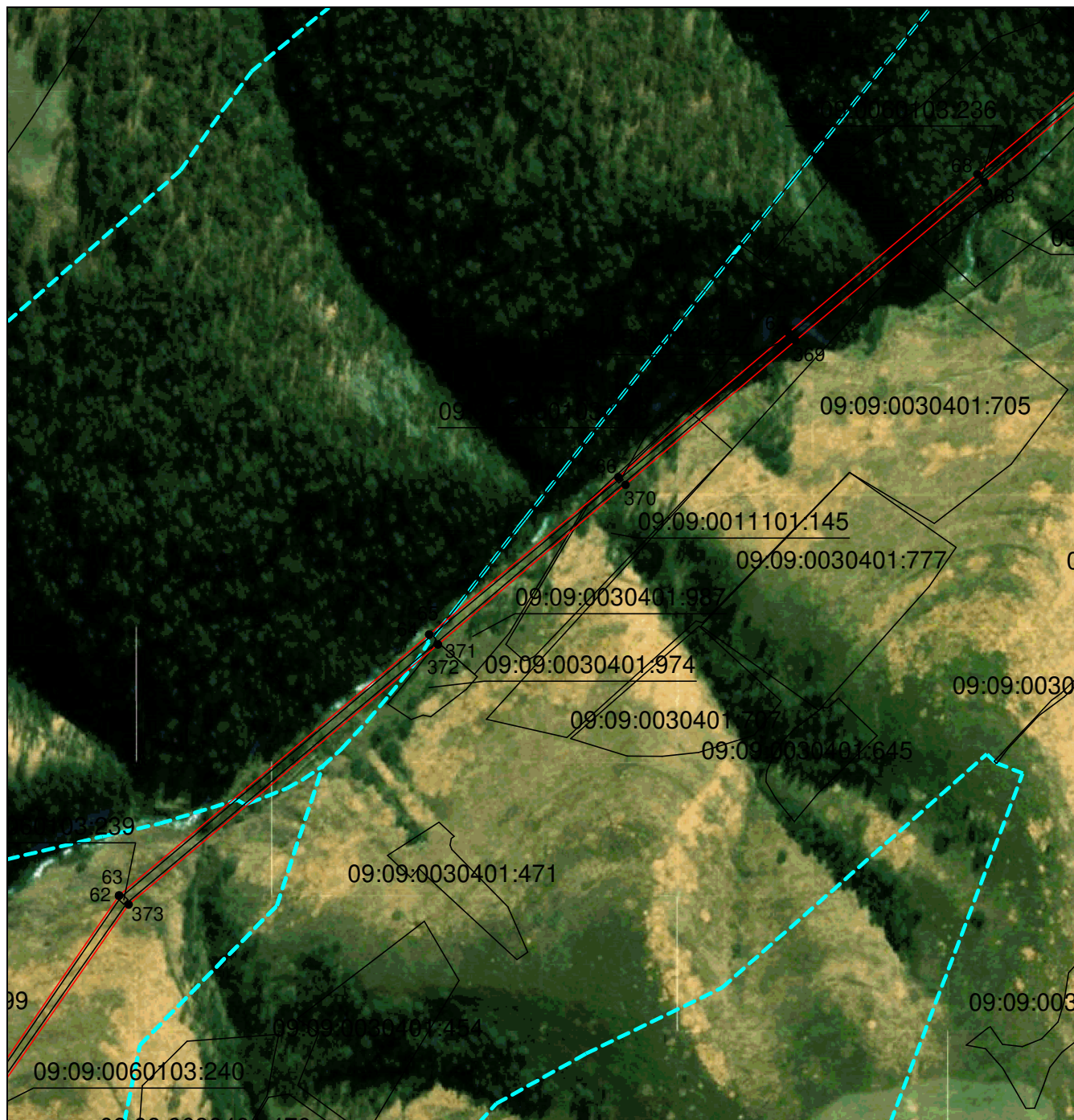
ОПИСАНИЕ МЕСТОПОЛОЖЕНИЯ ГРАНИЦ

Публичный сервитут в отношении земель и земельных участков целях эксплуатации существующего линейного объекта системы электроснабжения регионального значения «Воздушная линия 110 кВ Л-30 Карачаевск-Теберда» и его неотъемлемых технологических частей

(наименование объекта, местоположение границ которого описано)

Схема расположения границ публичного сервитута

Выносной лист №17



Масштаб 1:5000

Используемые условные знаки и обозначения приведены на отдельной странице в конце раздела.

Подпись: Данильченко Ю. А. Дата 1 августа 2023 г.

Место для оттиска печати (при наличии) лица, составившего описание местоположения границ объекта



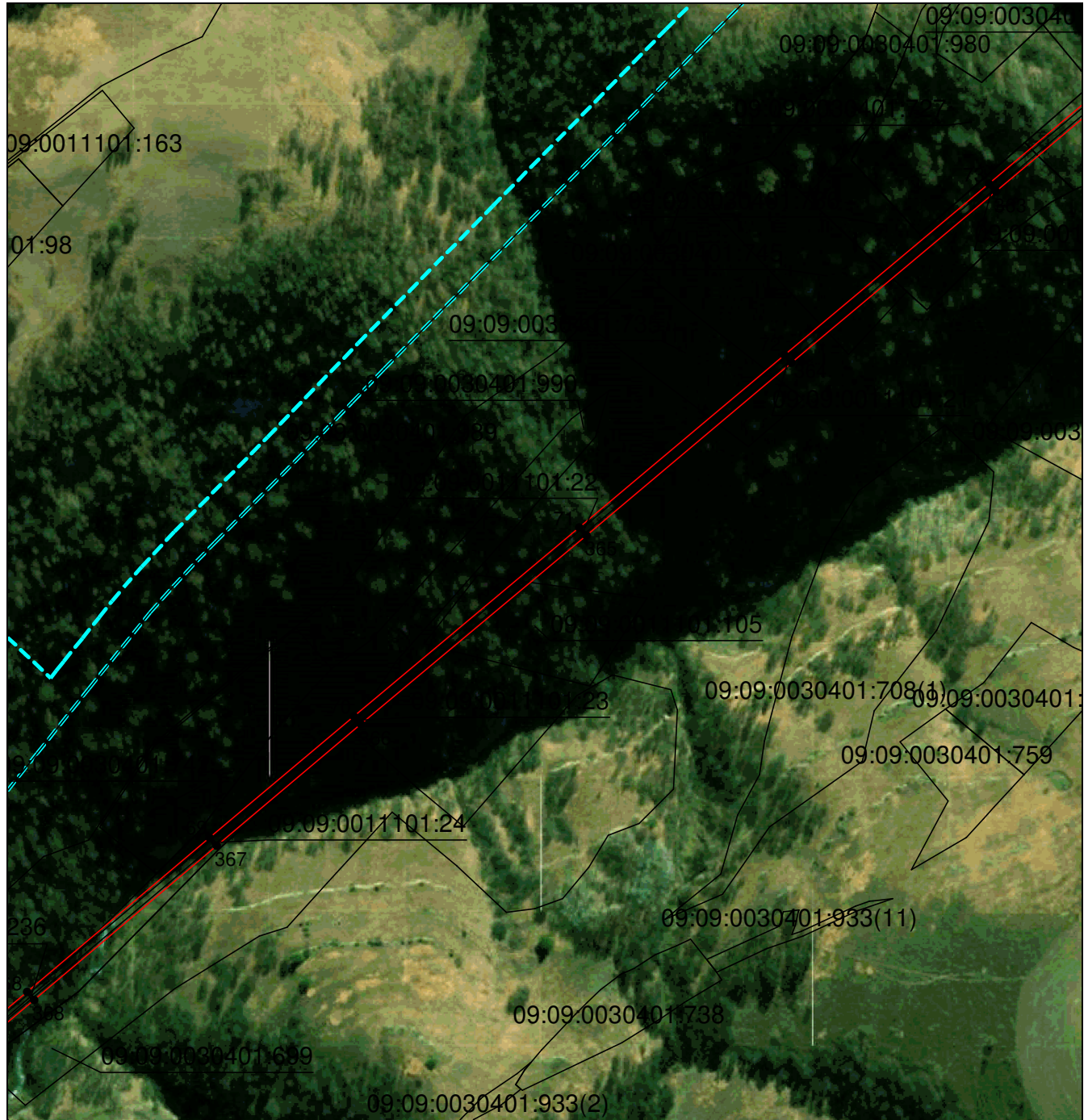
ОПИСАНИЕ МЕСТОПОЛОЖЕНИЯ ГРАНИЦ

Публичный сервитут в отношении земель и земельных участков целях эксплуатации существующего линейного объекта системы электроснабжения регионального значения «Воздушная линия 110 кВ Л-30 Карачаевск-Теберда» и его неотъемлемых технологических частей

(наименование объекта, местоположение границ которого описано)

Схема расположения границ публичного сервитута

Выносной лист №18




Масштаб 1:5000

Используемые условные знаки и обозначения приведены на отдельной странице в конце раздела.

Подпись: Данильченко Ю. А. Дата 1 августа 2023 г.

Место для оттиска печати (при наличии) лица, составившего описание местоположения границ объекта




ОПИСАНИЕ МЕСТОПОЛОЖЕНИЯ ГРАНИЦ

Публичный сервитут в отношении земель и земельных участков целях эксплуатации существующего линейного объекта системы электроснабжения регионального значения «Воздушная линия 110 кВ Л-30 Карачаевск-Теберда» и его неотъемлемых технологических частей

(наименование объекта, местоположение границ которого описано)

Схема расположения границ публичного сервитута

Выносной лист №19



Масштаб 1:5000

Используемые условные знаки и обозначения приведены на отдельной странице в конце раздела.

Подпись _____ Данильченко Ю. А. Дата 1 августа 2023 г.

Место для оттиска печати (при наличии) лица, составившего описание местоположения границ объекта



ОПИСАНИЕ МЕСТОПОЛОЖЕНИЯ ГРАНИЦ

Публичный сервитут в отношении земель и земельных участков целях эксплуатации существующего линейного объекта системы электроснабжения регионального значения «Воздушная линия 110 кВ Л-30 Карачаевск-Теберда» и его неотъемлемых технологических частей

(наименование объекта, местоположение границ которого описано)

Схема расположения границ публичного сервитута

Выносной лист №20




Масштаб 1:5000

Используемые условные знаки и обозначения приведены на отдельной странице в конце раздела.

Подпись Данильченко Ю. А. Дата 1 августа 2023 г.

Место для оттиска печати (при наличии) лица, составившего описание местоположения границ объекта



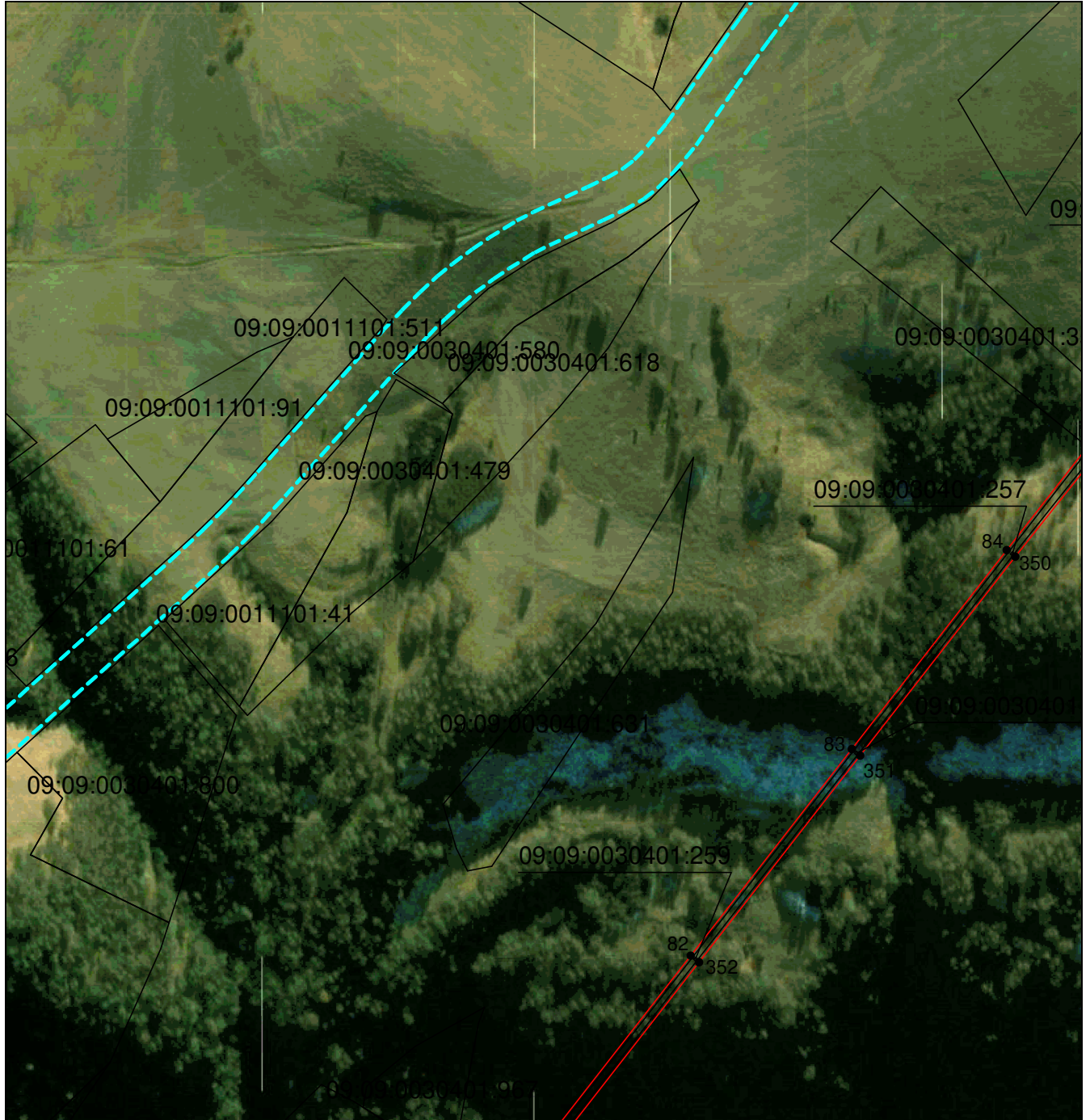
ОПИСАНИЕ МЕСТОПОЛОЖЕНИЯ ГРАНИЦ

Публичный сервитут в отношении земель и земельных участков целях эксплуатации существующего линейного объекта системы электроснабжения регионального значения «Воздушная линия 110 кВ Л-30 Карачаевск-Теберда» и его неотъемлемых технологических частей

(наименование объекта, местоположение границ которого описано)

Схема расположения границ публичного сервитута

Выносной лист №21



Масштаб 1:5000

Используемые условные знаки и обозначения приведены на отдельной странице в конце раздела.

Подпись: Данильченко Ю. А. Дата 1 августа 2023 г.

Место для оттиска печати (при наличии) лица, составившего описание местоположения границ объекта



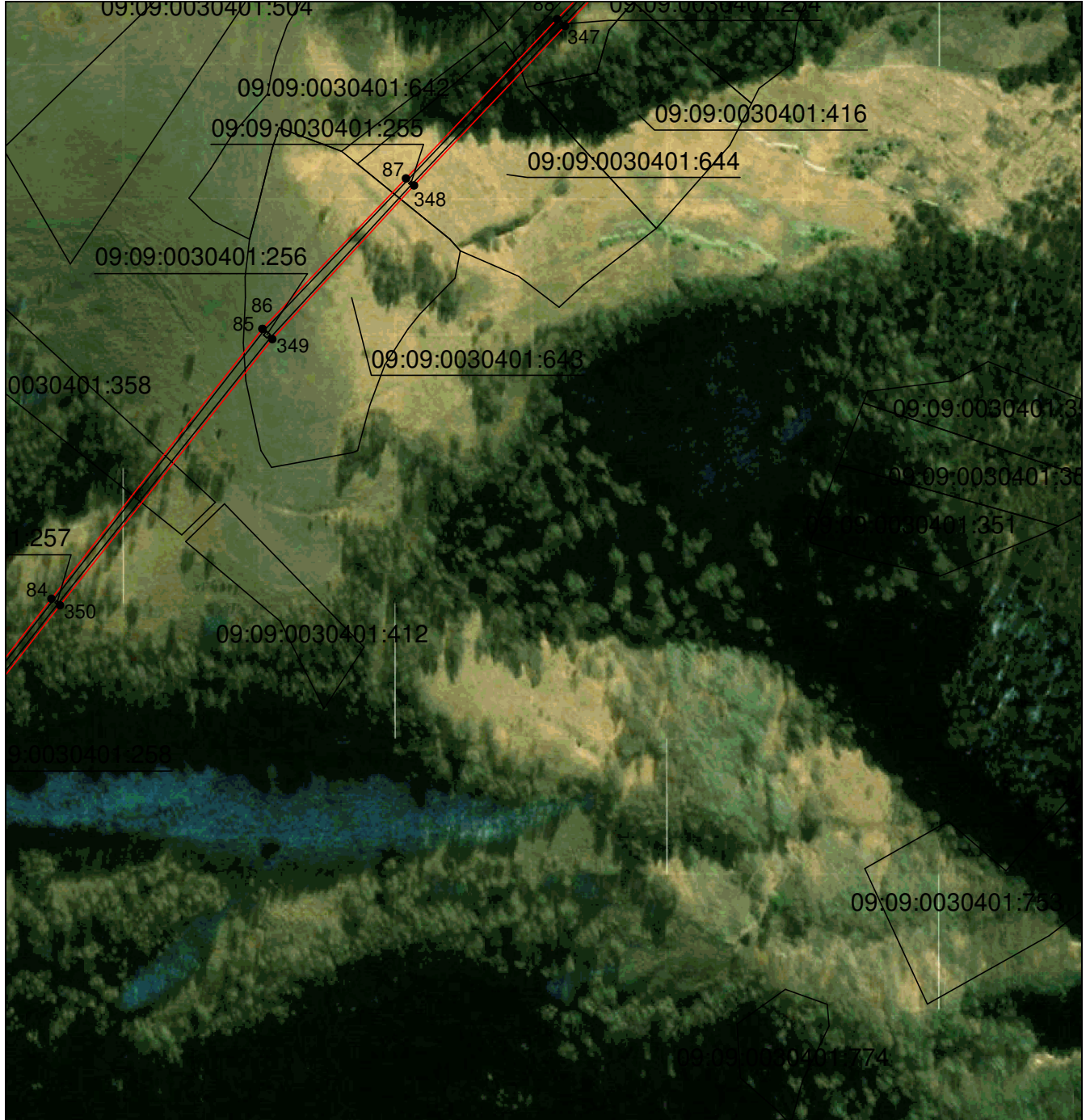
ОПИСАНИЕ МЕСТОПОЛОЖЕНИЯ ГРАНИЦ

Публичный сервитут в отношении земель и земельных участков целях эксплуатации существующего линейного объекта системы электроснабжения регионального значения «Воздушная линия 110 кВ Л-30 Карачаевск-Теберда» и его неотъемлемых технологических частей

(наименование объекта, местоположение границ которого описано)

Схема расположения границ публичного сервитута

Выносной лист №22



Масштаб 1:5000

Используемые условные знаки и обозначения приведены на отдельной странице в конце раздела.

Подпись: Данильченко Ю. А. Дата 1 августа 2023 г.

Место для оттиска печати (при наличии) лица, составившего описание местоположения границ объекта



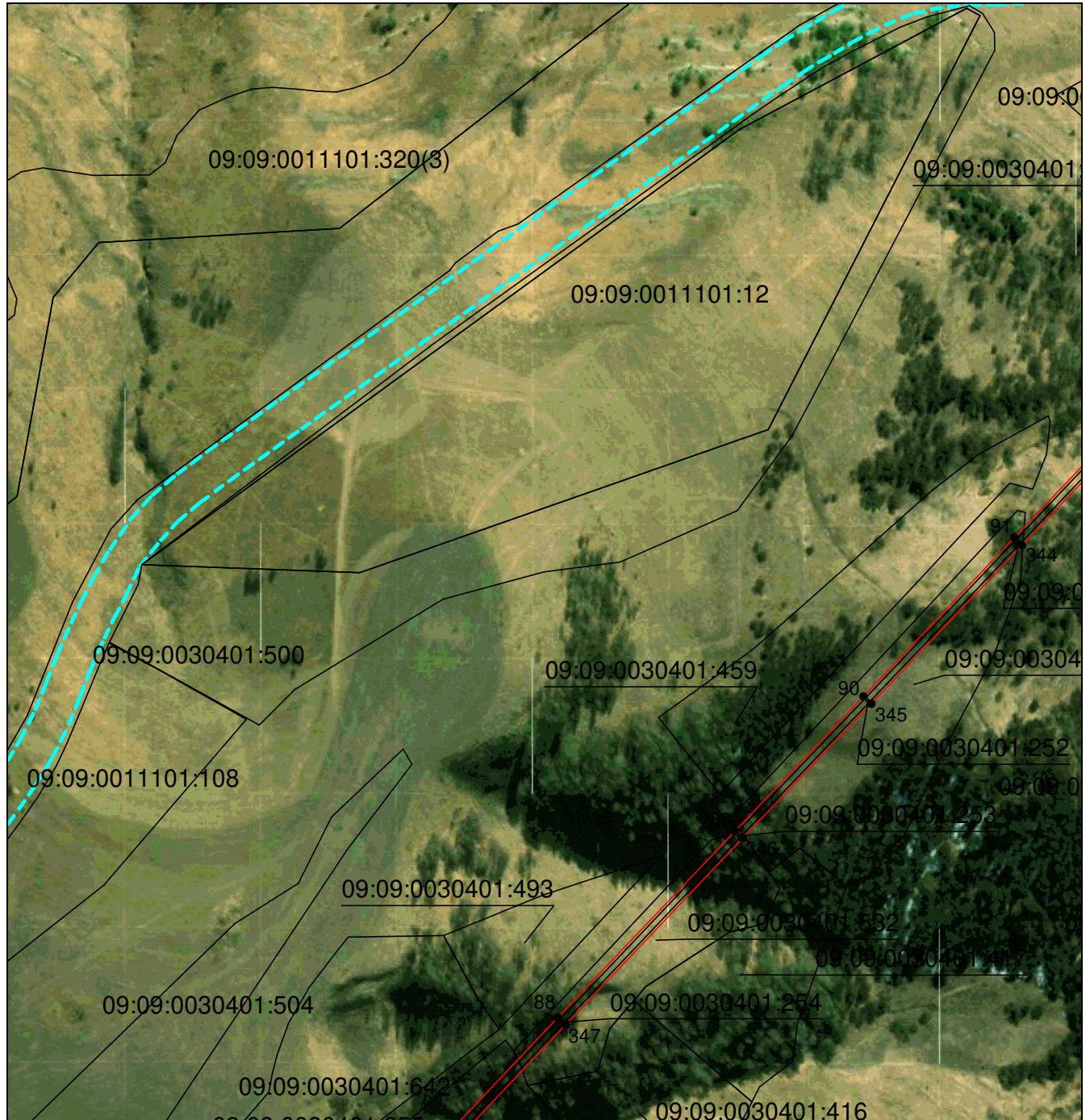
ОПИСАНИЕ МЕСТОПОЛОЖЕНИЯ ГРАНИЦ

Публичный сервитут в отношении земель и земельных участков целях эксплуатации существующего линейного объекта системы электроснабжения регионального значения «Воздушная линия 110 кВ Л-30 Карачаевск-Теберда» и его неотъемлемых технологических частей

(наименование объекта, местоположение границ которого описано)

Схема расположения границ публичного сервитута

Выносной лист №23



Масштаб 1:5000

Используемые условные знаки и обозначения приведены на отдельной странице в конце раздела.

Подпись: *Данильченко Ю. А.* Дата 1 августа 2023 г.

Место для оттиска печати (при наличии) лица, составившего описание местоположения границ объекта



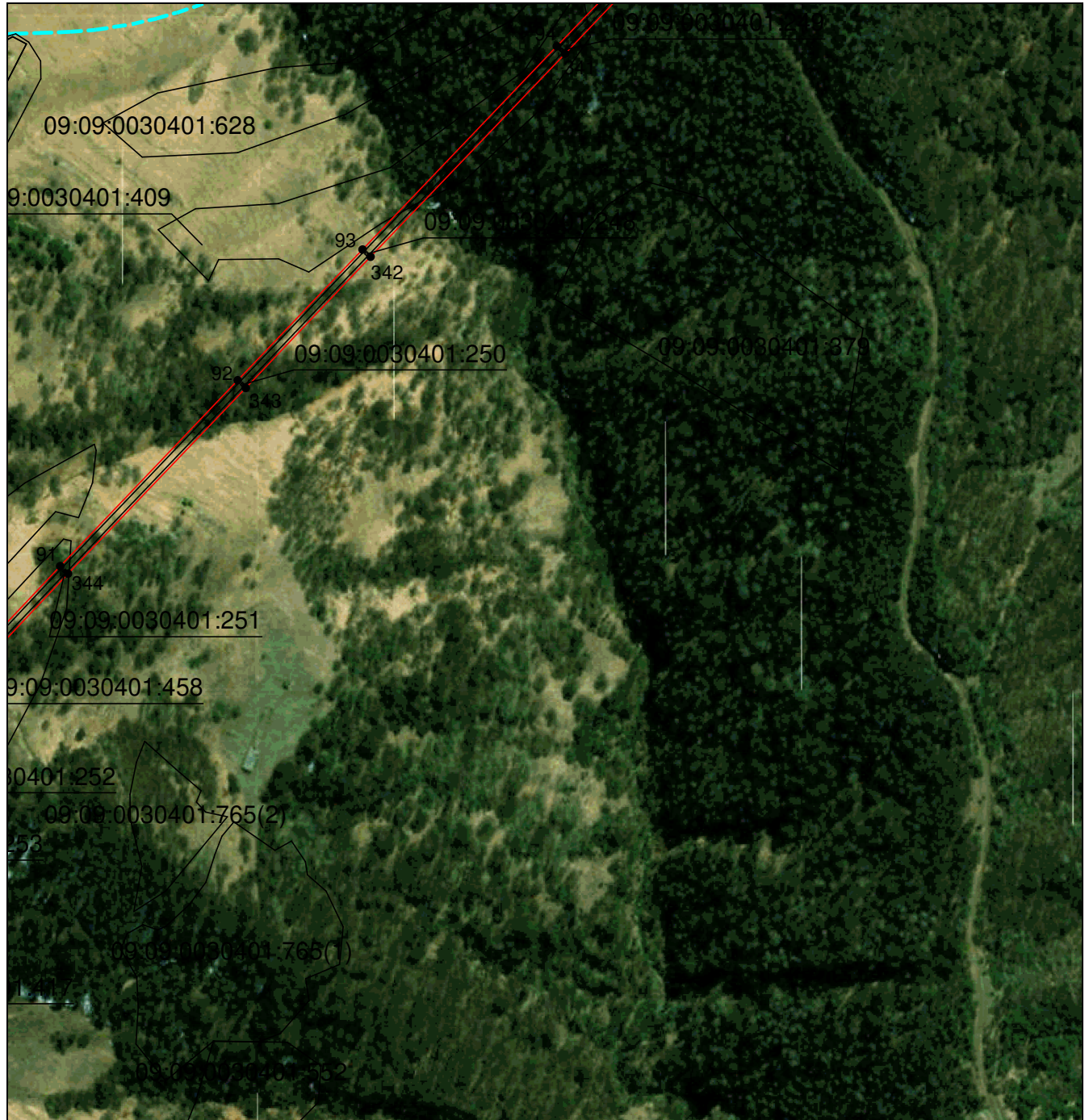
ОПИСАНИЕ МЕСТОПОЛОЖЕНИЯ ГРАНИЦ

Публичный сервитут в отношении земель и земельных участков целях эксплуатации существующего линейного объекта системы электроснабжения регионального значения «Воздушная линия 110 кВ Л-30 Карачаевск-Теберда» и его неотъемлемых технологических частей

(наименование объекта, местоположение границ которого описано)

Схема расположения границ публичного сервитута

Выносной лист №24



Масштаб 1:5000

Используемые условные знаки и обозначения приведены на отдельной странице в конце раздела.

Подпись: Данильченко Ю. А. Дата 1 августа 2023 г.

Место для оттиска печати (при наличии) лица, составившего описание местоположения границ объекта




ОПИСАНИЕ МЕСТОПОЛОЖЕНИЯ ГРАНИЦ

Публичный сервитут в отношении земель и земельных участков целях эксплуатации существующего линейного объекта системы электроснабжения регионального значения «Воздушная линия 110 кВ Л-30 Карачаевск-Теберда» и его неотъемлемых технологических частей

(наименование объекта, местоположение границ которого описано)

Схема расположения границ публичного сервитута

Выносной лист №25



Масштаб 1:5000

Используемые условные знаки и обозначения приведены на отдельной странице в конце раздела.

Подпись Данильченко Ю. А. Дата 1 августа 2023 г.

Место для оттиска печати (при наличии) лица, составившего описание местоположения границ объекта



ОПИСАНИЕ МЕСТОПОЛОЖЕНИЯ ГРАНИЦ

Публичный сервитут в отношении земель и земельных участков целях эксплуатации существующего линейного объекта системы электроснабжения регионального значения «Воздушная линия 110 кВ Л-30 Карачаевск-Теберда» и его неотъемлемых технологических частей

(наименование объекта, местоположение границ которого описано)

Схема расположения границ публичного сервитута

Выносной лист №26




Масштаб 1:5000

Используемые условные знаки и обозначения приведены на отдельной странице в конце раздела.

Подпись: Данильченко Ю. А. Дата 1 августа 2023 г.

Место для оттиска печати (при наличии) лица, составившего описание местоположения границ объекта



ОПИСАНИЕ МЕСТОПОЛОЖЕНИЯ ГРАНИЦ

Публичный сервитут в отношении земель и земельных участков целях эксплуатации существующего линейного объекта системы электроснабжения регионального значения «Воздушная линия 110 кВ Л-30 Карачаевск-Теберда» и его неотъемлемых технологических частей

(наименование объекта, местоположение границ которого описано)

Схема расположения границ публичного сервитута

Выносной лист №27



Масштаб 1:5000

Используемые условные знаки и обозначения приведены на отдельной странице в конце раздела.

Подпись Данильченко Ю. А. Дата 1 августа 2023 г.

Место для оттиска печати (при наличии) лица, составившего описание местоположения границ объекта



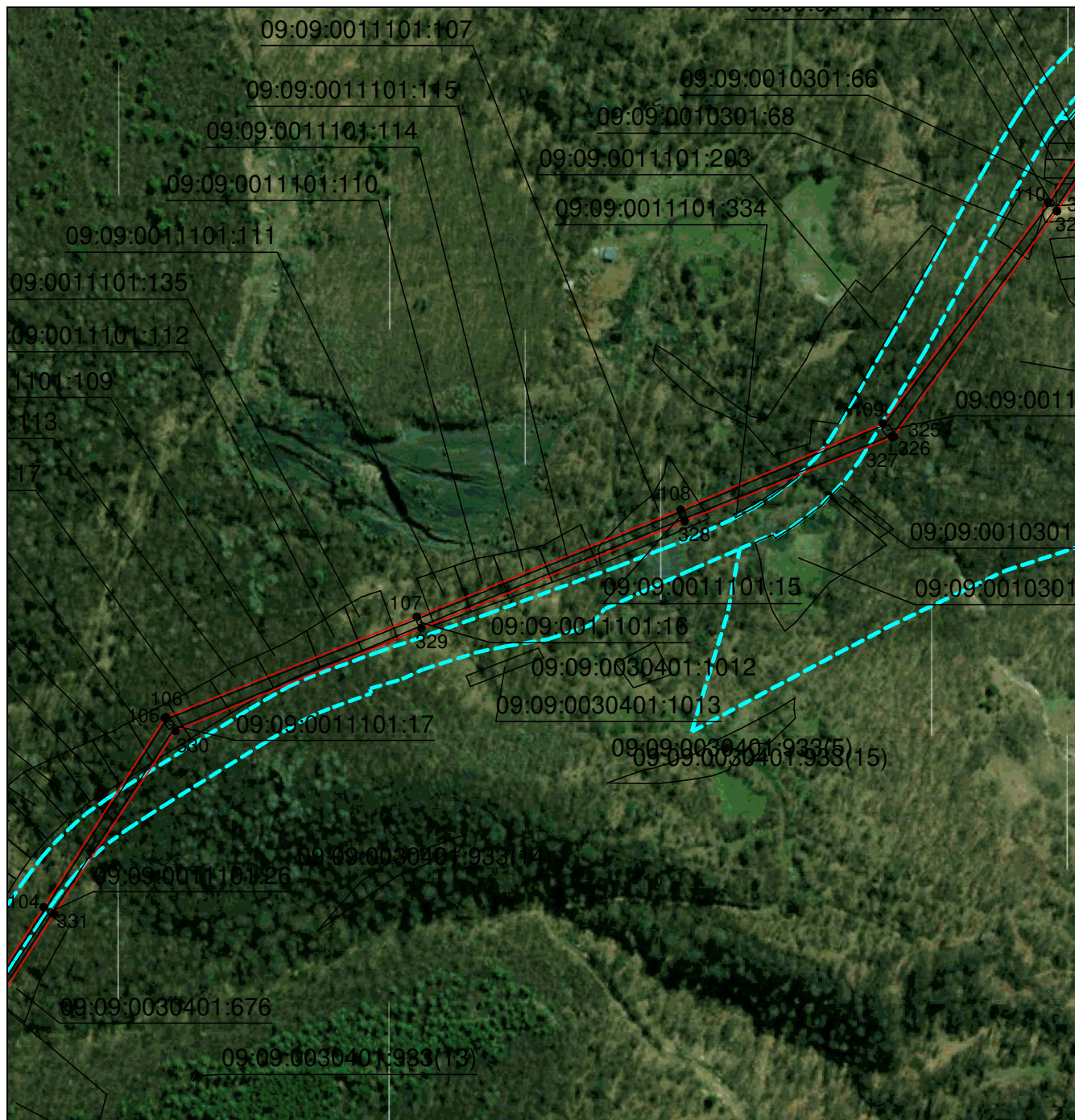
ОПИСАНИЕ МЕСТОПОЛОЖЕНИЯ ГРАНИЦ

Публичный сервитут в отношении земель и земельных участков целях эксплуатации существующего линейного объекта системы электроснабжения регионального значения «Воздушная линия 110 кВ Л-30 Карачаевск-Теберда» и его неотъемлемых технологических частей

(наименование объекта, местоположение границ которого описано)

Схема расположения границ публичного сервитута

Выносной лист №28




Масштаб 1:5000

Используемые условные знаки и обозначения приведены на отдельной странице в конце раздела.

Подпись: Данильченко Ю. А. Дата 1 августа 2023 г.

Место для оттиска печати (при наличии) лица, составившего описание местоположения границ объекта



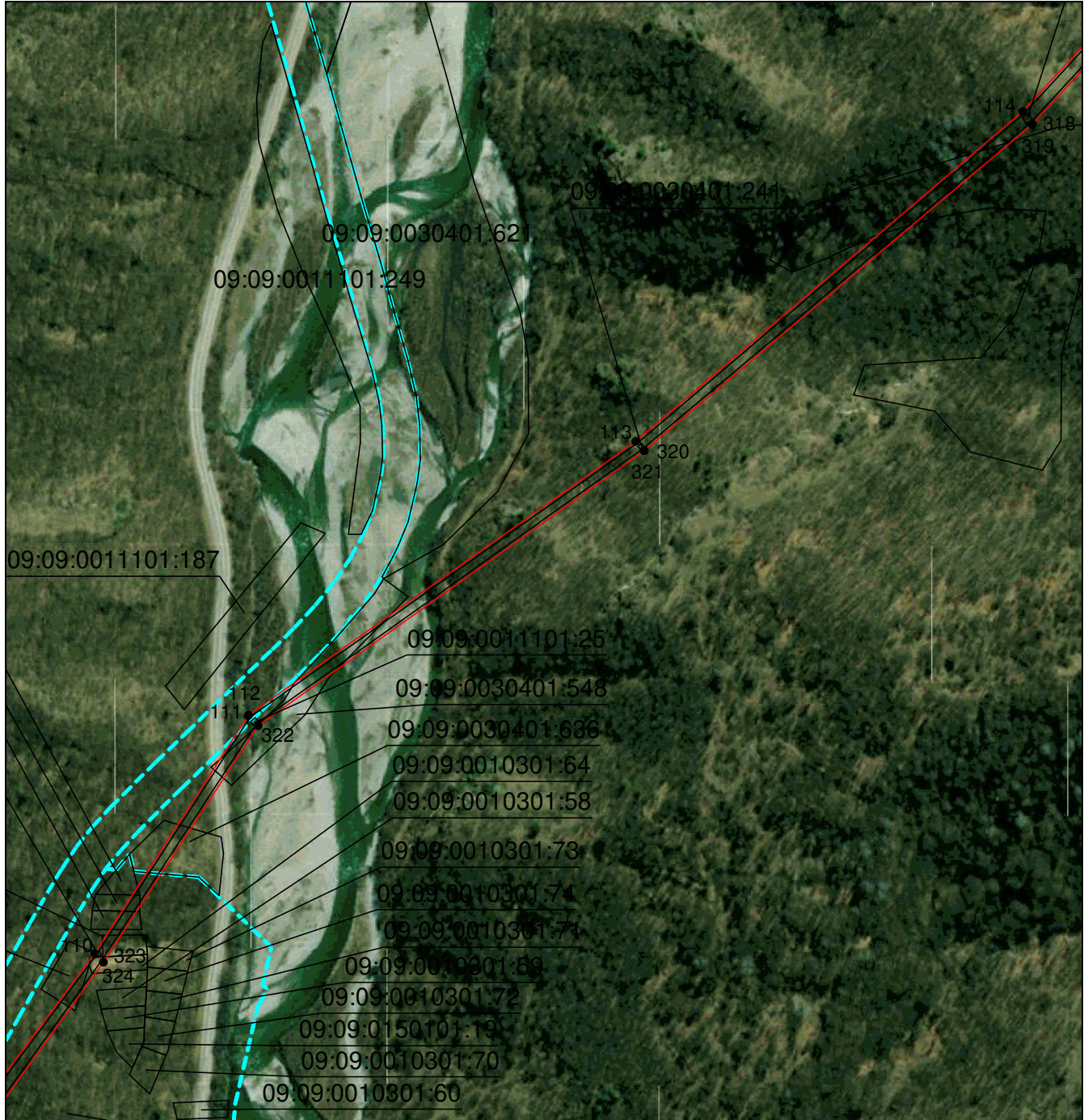
ОПИСАНИЕ МЕСТОПОЛОЖЕНИЯ ГРАНИЦ

Публичный сервитут в отношении земель и земельных участков целях эксплуатации существующего линейного объекта системы электроснабжения регионального значения «Воздушная линия 110 кВ Л-30 Карачаевск-Теберда» и его неотъемлемых технологических частей

(наименование объекта, местоположение границ которого описано)

Схема расположения границ публичного сервитута

Выносной лист №29



Масштаб 1:5000

Используемые условные знаки и обозначения приведены на отдельной странице в конце раздела.

Подпись: *Данильченко Ю. А.* Дата 1 августа 2023 г.

Место для оттиска печати (при наличии) лица, составившего описание местоположения границ объекта



ОПИСАНИЕ МЕСТОПОЛОЖЕНИЯ ГРАНИЦ

Публичный сервитут в отношении земель и земельных участков целях эксплуатации существующего линейного объекта системы электроснабжения регионального значения «Воздушная линия 110 кВ Л-30 Карачаевск-Теберда» и его неотъемлемых технологических частей

(наименование объекта, местоположение границ которого описано)

Схема расположения границ публичного сервитута

Выносной лист №30




Масштаб 1:5000

Используемые условные знаки и обозначения приведены на отдельной странице в конце раздела.

Подпись Данильченко Ю. А. Дата 1 августа 2023 г.

Место для оттиска печати (при наличии) лица, составившего описание местоположения границ объекта



ОПИСАНИЕ МЕСТОПОЛОЖЕНИЯ ГРАНИЦ

Публичный сервитут в отношении земель и земельных участков целях эксплуатации существующего линейного объекта системы электроснабжения регионального значения «Воздушная линия 110 кВ Л-30 Карачаевск-Теберда» и его неотъемлемых технологических частей

(наименование объекта, местоположение границ которого описано)

Схема расположения границ публичного сервитута

Выносной лист №31




Масштаб 1:5000

Используемые условные знаки и обозначения приведены на отдельной странице в конце раздела.

Подпись: Данильченко Ю. А. Дата 1 августа 2023 г.

Место для оттиска печати (при наличии) лица, составившего описание местоположения границ объекта



ОПИСАНИЕ МЕСТОПОЛОЖЕНИЯ ГРАНИЦ

Публичный сервитут в отношении земель и земельных участков целях эксплуатации существующего линейного объекта системы электроснабжения регионального значения «Воздушная линия 110 кВ Л-30 Карачаевск-Теберда» и его неотъемлемых технологических частей

(наименование объекта, местоположение границ которого описано)

Схема расположения границ публичного сервитута

Выносной лист №32




Масштаб 1:5000

Используемые условные знаки и обозначения приведены на отдельной странице в конце раздела.

Подпись Данильченко Ю. А. Дата 1 августа 2023 г.

Место для оттиска печати (при наличии) лица, составившего описание местоположения границ объекта




ОПИСАНИЕ МЕСТОПОЛОЖЕНИЯ ГРАНИЦ

Публичный сервитут в отношении земель и земельных участков целях эксплуатации существующего линейного объекта системы электроснабжения регионального значения «Воздушная линия 110 кВ Л-30 Карачаевск-Теберда» и его неотъемлемых технологических частей

(наименование объекта, местоположение границ которого описано)

Схема расположения границ публичного сервитута

Выносной лист №33




Масштаб 1:5000

Используемые условные знаки и обозначения приведены на отдельной странице в конце раздела.

Подпись: Данильченко Ю. А. Дата 1 августа 2023 г.

Место для оттиска печати (при наличии) лица, составившего описание местоположения границ объекта



ОПИСАНИЕ МЕСТОПОЛОЖЕНИЯ ГРАНИЦ

Публичный сервитут в отношении земель и земельных участков целях эксплуатации существующего линейного объекта системы электроснабжения регионального значения «Воздушная линия 110 кВ Л-30 Карачаевск-Теберда» и его неотъемлемых технологических частей

(наименование объекта, местоположение границ которого описано)

Схема расположения границ публичного сервитута

Выносной лист №34



Масштаб 1:5000

Используемые условные знаки и обозначения приведены на отдельной странице в конце раздела.

Подпись: Данильченко Ю. А. Дата 1 августа 2023 г.

Место для оттиска печати (при наличии) лица, составившего описание местоположения границ объекта




ОПИСАНИЕ МЕСТОПОЛОЖЕНИЯ ГРАНИЦ

Публичный сервитут в отношении земель и земельных участков целях эксплуатации существующего линейного объекта системы электроснабжения регионального значения «Воздушная линия 110 кВ Л-30 Карачаевск-Теберда» и его неотъемлемых технологических частей

(наименование объекта, местоположение границ которого описано)

Схема расположения границ публичного сервитута

Выносной лист №35




Масштаб 1:5000

Используемые условные знаки и обозначения приведены на отдельной странице в конце раздела.

Подпись Данильченко Ю. А. Дата 1 августа 2023 г.

Место для оттиска печати (при наличии) лица, составившего описание местоположения границ объекта




ОПИСАНИЕ МЕСТОПОЛОЖЕНИЯ ГРАНИЦ

Публичный сервитут в отношении земель и земельных участков целях эксплуатации существующего линейного объекта системы электроснабжения регионального значения «Воздушная линия 110 кВ Л-30 Карачаевск-Теберда» и его неотъемлемых технологических частей

(наименование объекта, местоположение границ которого описано)

Схема расположения границ публичного сервитута

Выносной лист №36



Масштаб 1:5000

Используемые условные знаки и обозначения приведены на отдельной странице в конце раздела.

Подпись: *Данильченко Ю. А.* Дата *1 августа 2023 г.*

Место для оттиска печати (при наличии) лица, составившего описание местоположения границ объекта




ОПИСАНИЕ МЕСТОПОЛОЖЕНИЯ ГРАНИЦ

Публичный сервитут в отношении земель и земельных участков целях эксплуатации существующего линейного объекта системы электроснабжения регионального значения «Воздушная линия 110 кВ Л-30 Карачаевск-Теберда» и его неотъемлемых технологических частей

(наименование объекта, местоположение границ которого описано)

Схема расположения границ публичного сервитута

Выносной лист №37




Масштаб 1:5000

Используемые условные знаки и обозначения приведены на отдельной странице в конце раздела.

Подпись: *Данильченко Ю. А.* Дата *1 августа 2023 г.*

Место для оттиска печати (при наличии) лица, составившего описание местоположения границ объекта



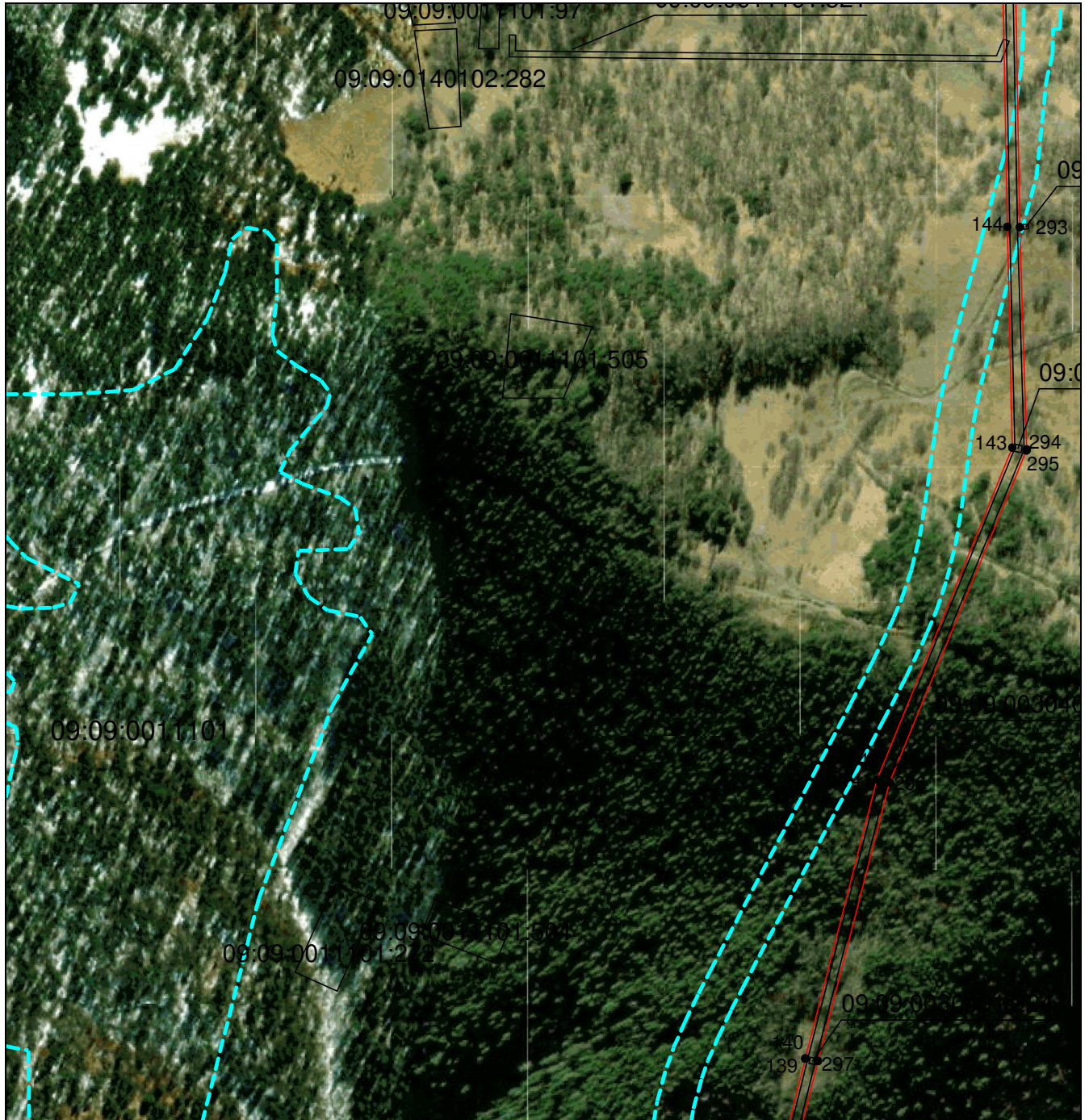
ОПИСАНИЕ МЕСТОПОЛОЖЕНИЯ ГРАНИЦ

Публичный сервитут в отношении земель и земельных участков целях эксплуатации существующего линейного объекта системы электроснабжения регионального значения «Воздушная линия 110 кВ Л-30 Карачаевск-Теберда» и его неотъемлемых технологических частей

(наименование объекта, местоположение границ которого описано)

Схема расположения границ публичного сервитута

Выносной лист №38




Масштаб 1:5000

Используемые условные знаки и обозначения приведены на отдельной странице в конце раздела.

Подпись: Данильченко Ю. А. Дата 1 августа 2023 г.

Место для оттиска печати (при наличии) лица, составившего описание местоположения границ объекта



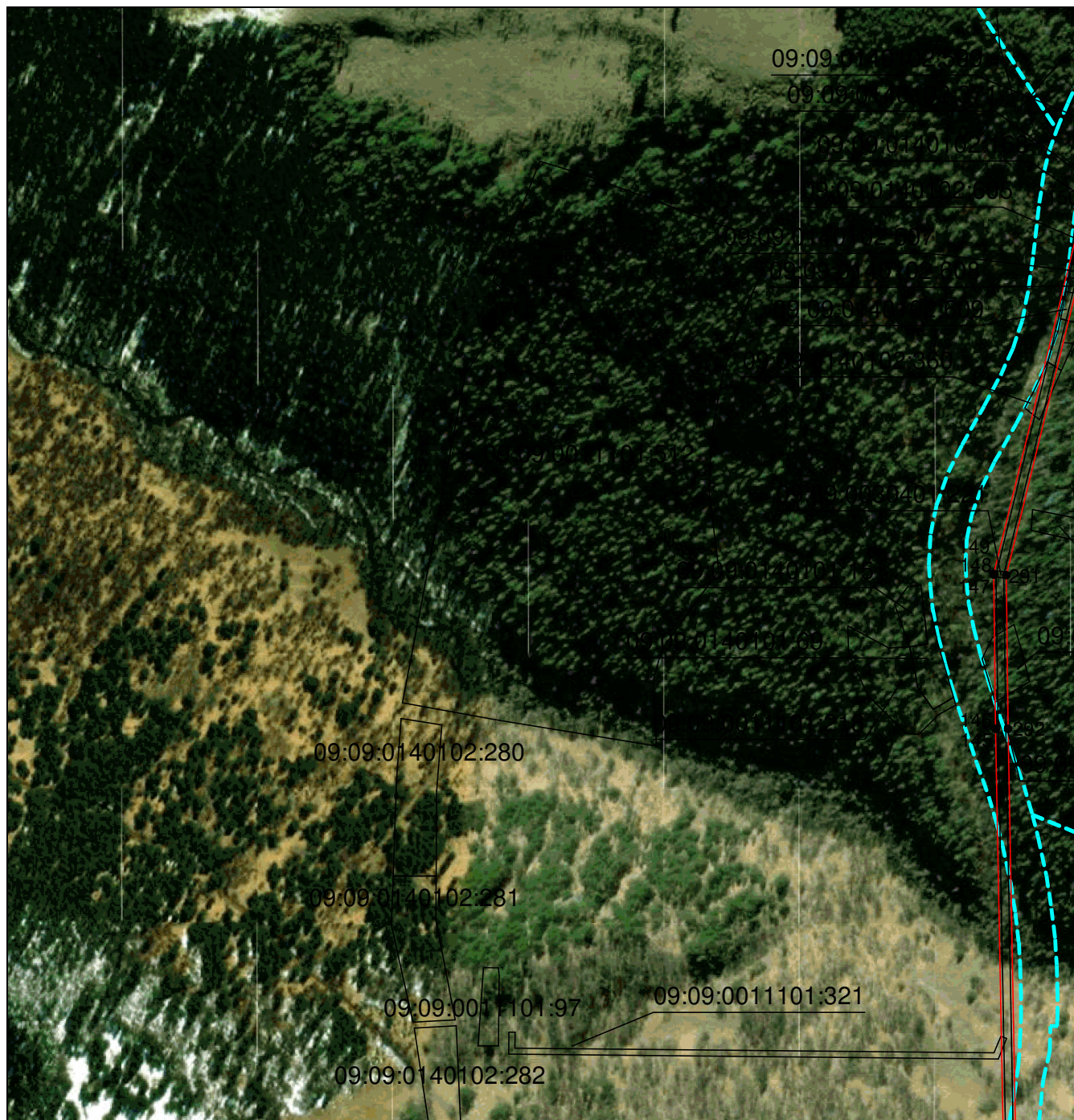
ОПИСАНИЕ МЕСТОПОЛОЖЕНИЯ ГРАНИЦ

Публичный сервитут в отношении земель и земельных участков целях эксплуатации существующего линейного объекта системы электроснабжения регионального значения «Воздушная линия 110 кВ Л-30 Карачаевск-Теберда» и его неотъемлемых технологических частей

(наименование объекта, местоположение границ которого описано)

Схема расположения границ публичного сервитута

Выносной лист №39




Масштаб 1:5000

Используемые условные знаки и обозначения приведены на отдельной странице в конце раздела.

Подпись Данильченко Ю. А. Дата 1 августа 2023 г.

Место для оттиска печати (при наличии) лица, составившего описание местоположения границ объекта



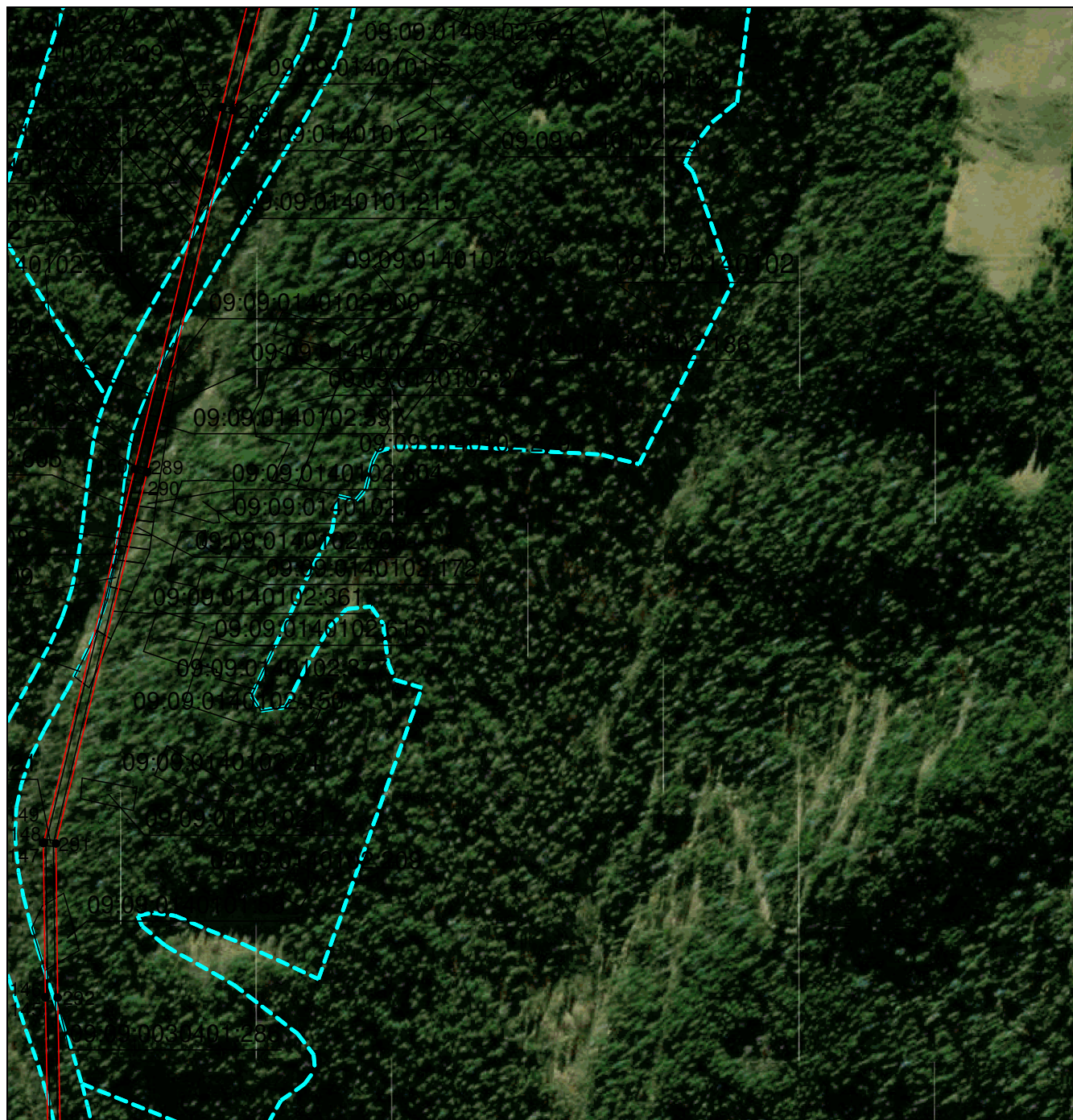
ОПИСАНИЕ МЕСТОПОЛОЖЕНИЯ ГРАНИЦ

Публичный сервитут в отношении земель и земельных участков целях эксплуатации существующего линейного объекта системы электроснабжения регионального значения «Воздушная линия 110 кВ Л-30 Карачаевск-Теберда» и его неотъемлемых технологических частей

(наименование объекта, местоположение границ которого описано)

Схема расположения границ публичного сервитута

Выносной лист №40




Масштаб 1:5000

Используемые условные знаки и обозначения приведены на отдельной странице в конце раздела.

Подпись Данильченко Ю. А. Дата 1 августа 2023 г.

Место для оттиска печати (при наличии) лица, составившего описание местоположения границ объекта



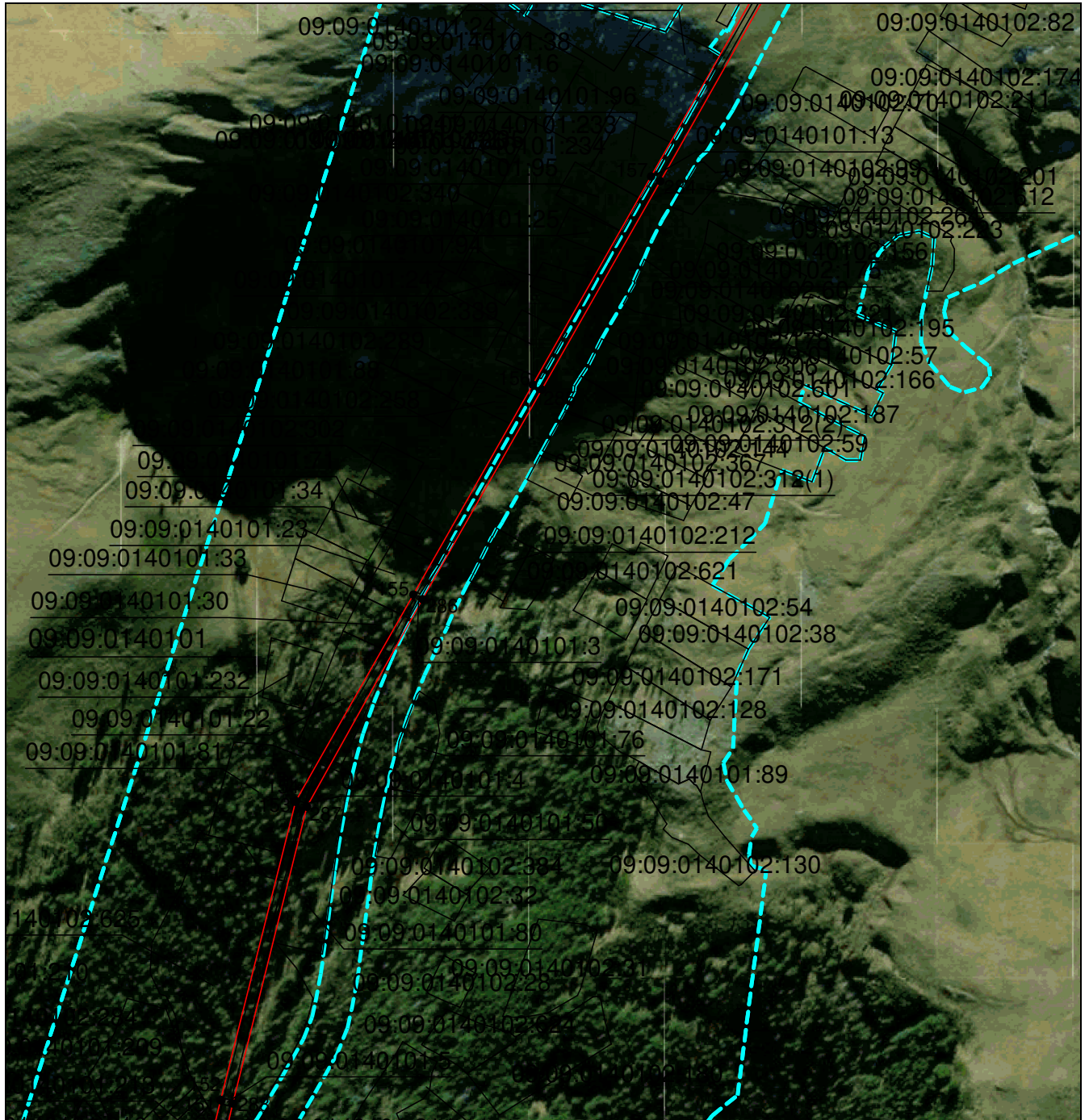
ОПИСАНИЕ МЕСТОПОЛОЖЕНИЯ ГРАНИЦ

Публичный сервитут в отношении земель и земельных участков целях эксплуатации существующего линейного объекта системы электроснабжения регионального значения «Воздушная линия 110 кВ Л-30 Карачаевск-Теберда» и его неотъемлемых технологических частей

(наименование объекта, местоположение границ которого описано)

Схема расположения границ публичного сервитута

Выносной лист №41




Масштаб 1:5000

Используемые условные знаки и обозначения приведены на отдельной странице в конце раздела.

Подпись: Данильченко Ю. А. Дата 1 августа 2023 г.

Место для оттиска печати (при наличии) лица, составившего описание местоположения границ объекта



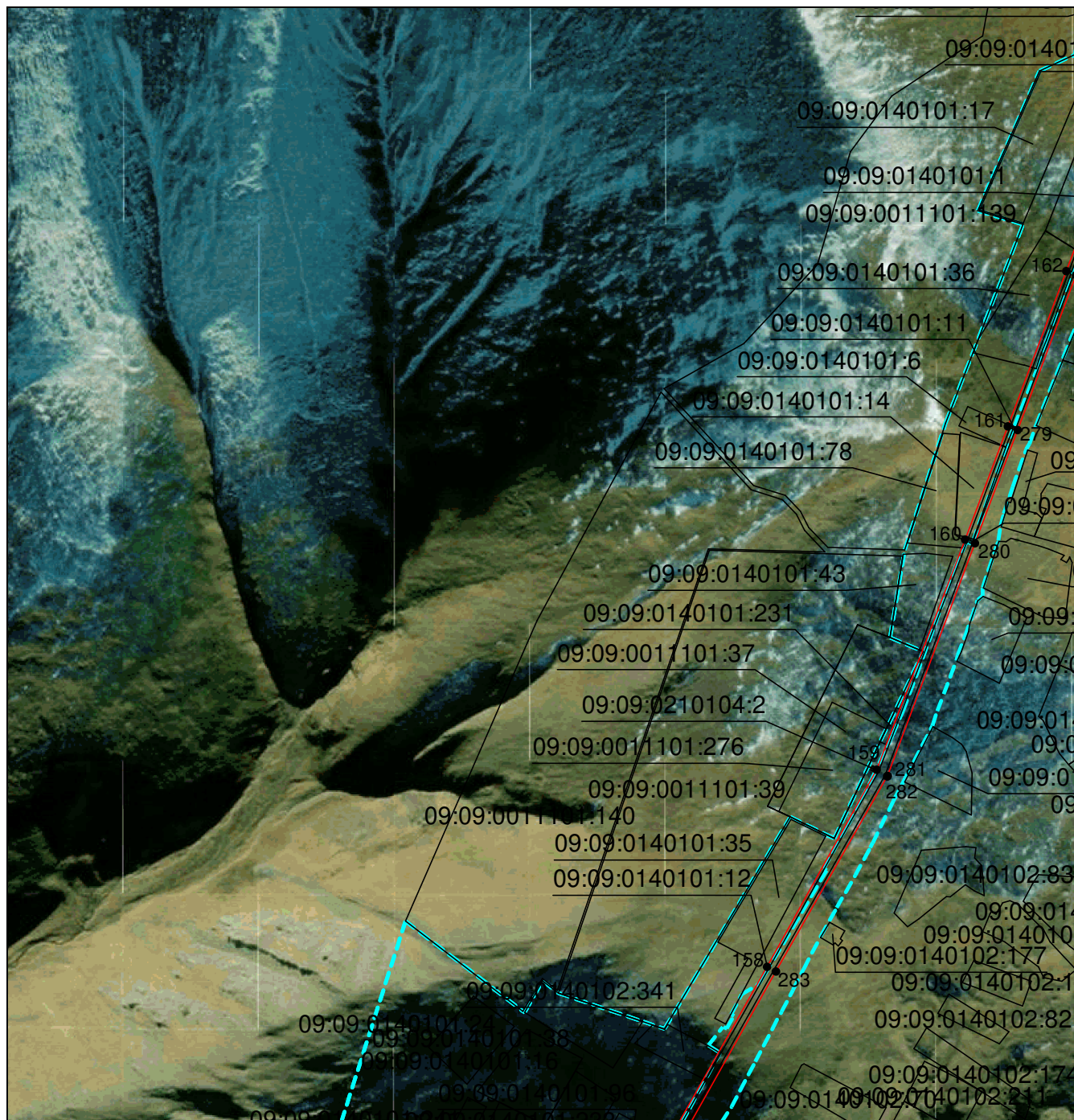
ОПИСАНИЕ МЕСТОПОЛОЖЕНИЯ ГРАНИЦ

Публичный сервитут в отношении земель и земельных участков целях эксплуатации существующего линейного объекта системы электроснабжения регионального значения «Воздушная линия 110 кВ Л-30 Карачаевск-Теберда» и его неотъемлемых технологических частей

(наименование объекта, местоположение границ которого описано)

Схема расположения границ публичного сервитута

Выносной лист №42



Масштаб 1:5000

Используемые условные знаки и обозначения приведены на отдельной странице в конце раздела.

Подпись Данильченко Ю. А. Дата 1 августа 2023 г.

Место для оттиска печати (при наличии) лица, составившего описание местоположения границ объекта



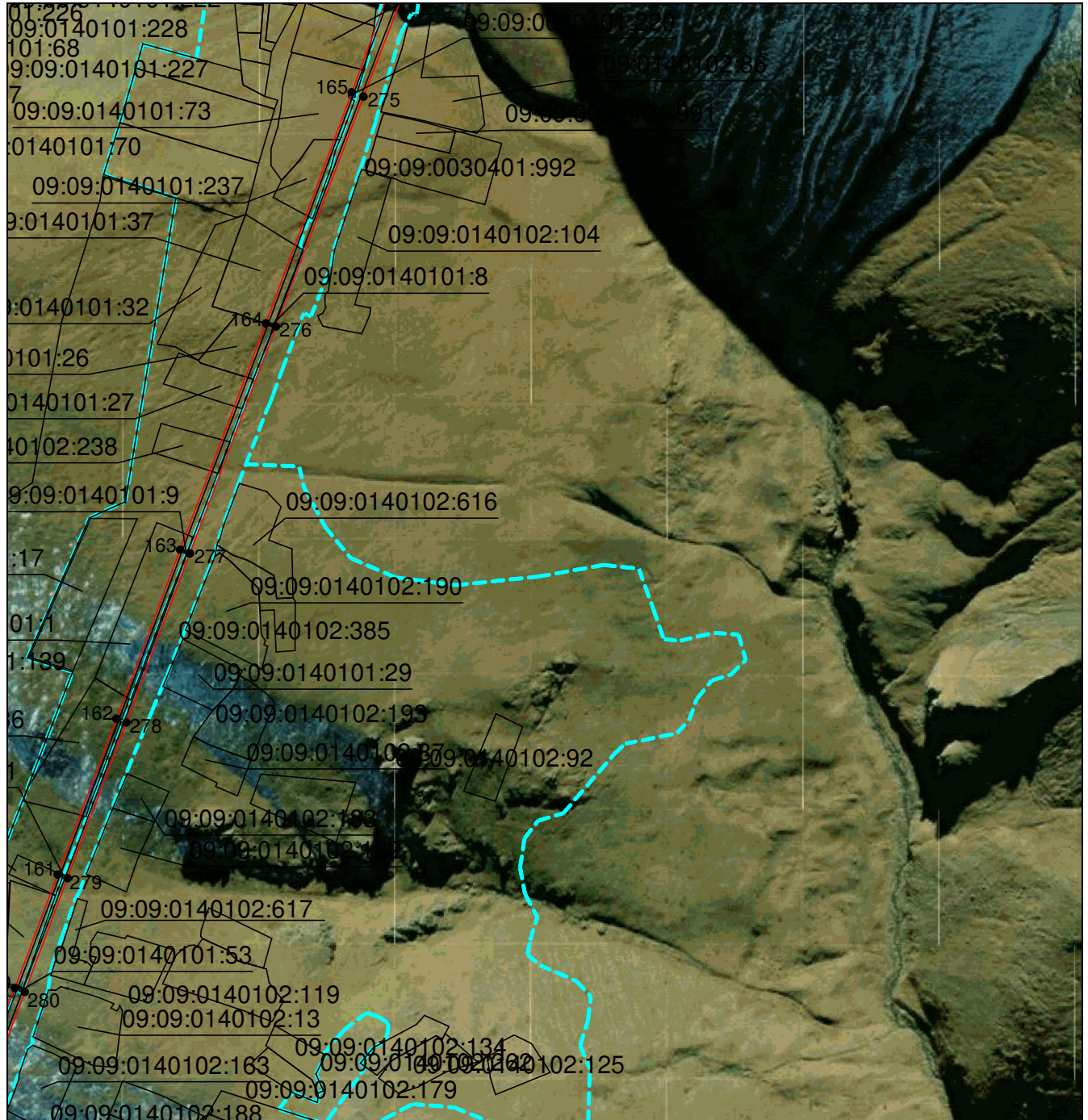
ОПИСАНИЕ МЕСТОПОЛОЖЕНИЯ ГРАНИЦ

Публичный сервитут в отношении земель и земельных участков целях эксплуатации существующего линейного объекта системы электроснабжения регионального значения «Воздушная линия 110 кВ Л-30 Карачаевск-Теберда» и его неотъемлемых технологических частей

(наименование объекта, местоположение границ которого описано)

Схема расположения границ публичного сервитута

Выносной лист №43




Масштаб 1:5000

Используемые условные знаки и обозначения приведены на отдельной странице в конце раздела.

Подпись: *Данильченко Ю. А.* Дата 1 августа 2023 г.

Место для оттиска печати (при наличии) лица, составившего описание местоположения границ объекта



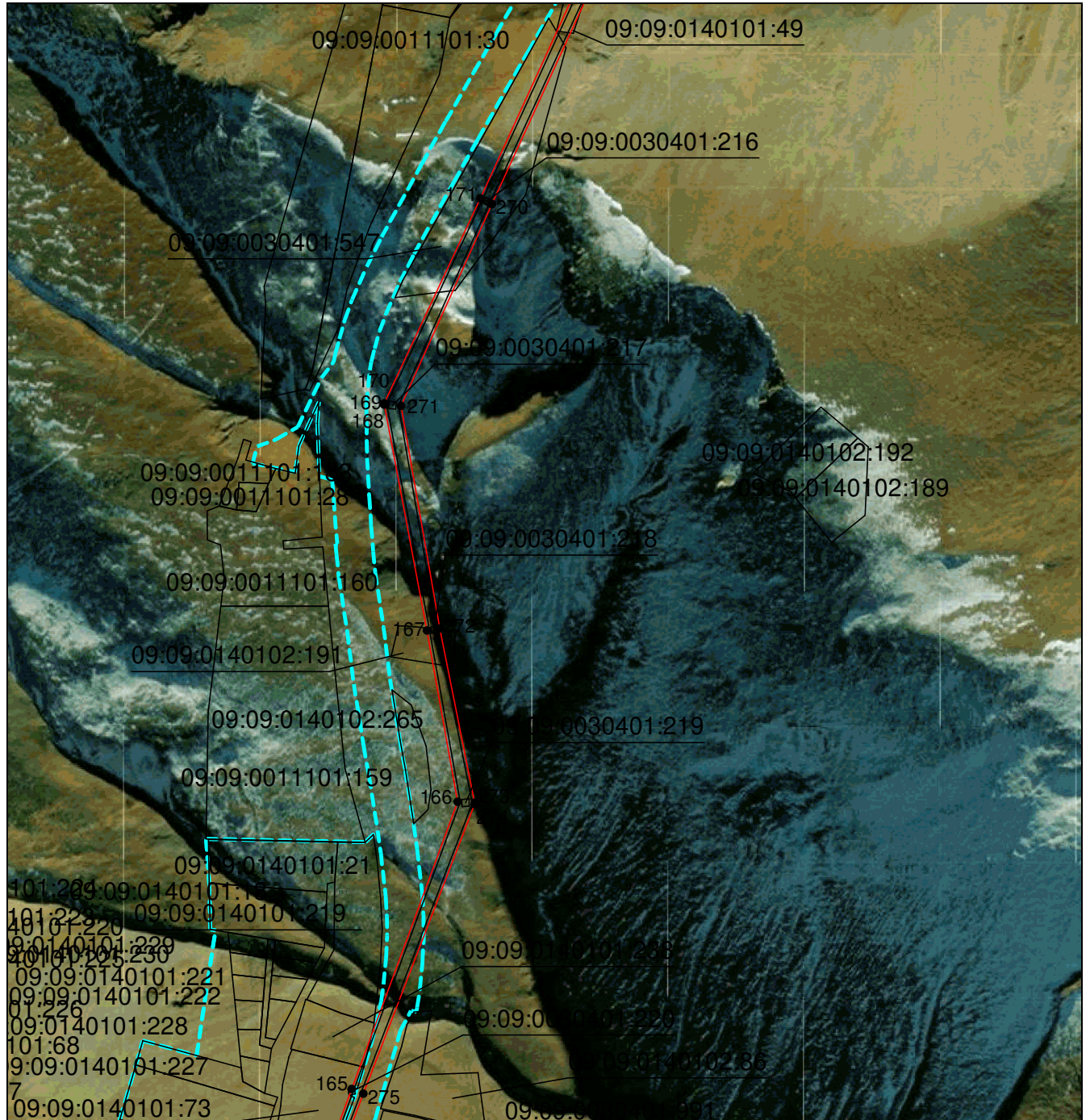
ОПИСАНИЕ МЕСТОПОЛОЖЕНИЯ ГРАНИЦ

Публичный сервитут в отношении земель и земельных участков целях эксплуатации существующего линейного объекта системы электроснабжения регионального значения «Воздушная линия 110 кВ Л-30 Карачаевск-Теберда» и его неотъемлемых технологических частей

(наименование объекта, местоположение границ которого описано)

Схема расположения границ публичного сервитута

Выносной лист №44




Масштаб 1:5000

Используемые условные знаки и обозначения приведены на отдельной странице в конце раздела.

Подпись: Данильченко Ю. А. Дата 1 августа 2023 г.

Место для оттиска печати (при наличии) лица, составившего описание местоположения границ объекта



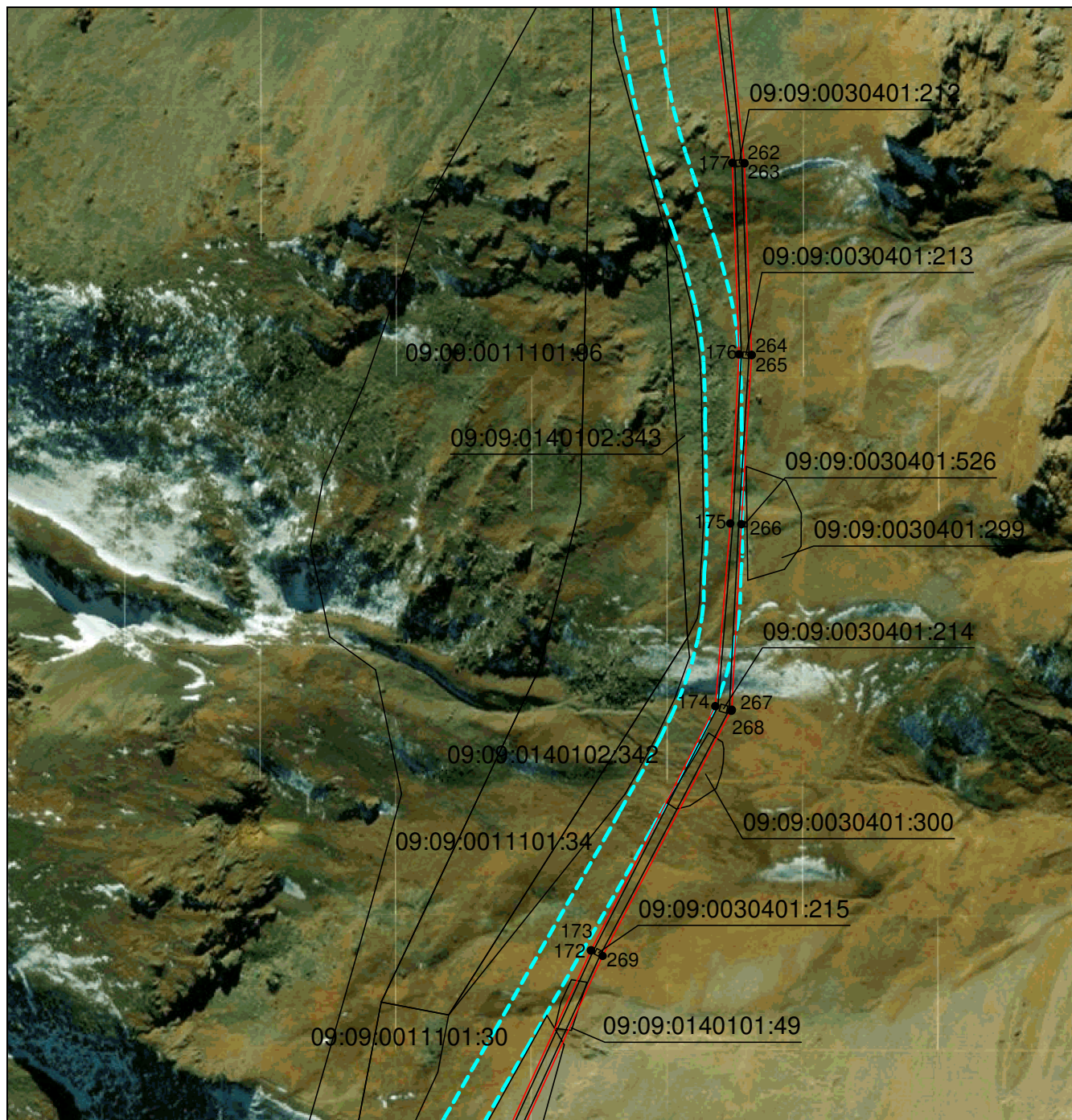
ОПИСАНИЕ МЕСТОПОЛОЖЕНИЯ ГРАНИЦ

Публичный сервитут в отношении земель и земельных участков целях эксплуатации существующего линейного объекта системы электроснабжения регионального значения «Воздушная линия 110 кВ Л-30 Карачаевск-Теберда» и его неотъемлемых технологических частей

(наименование объекта, местоположение границ которого описано)

Схема расположения границ публичного сервитута

Выносной лист №45



Масштаб 1:5000

Используемые условные знаки и обозначения приведены на отдельной странице в конце раздела.

Подпись: Данильченко Ю. А. Дата 1 августа 2023 г.

Место для оттиска печати (при наличии) лица, составившего описание местоположения границ объекта



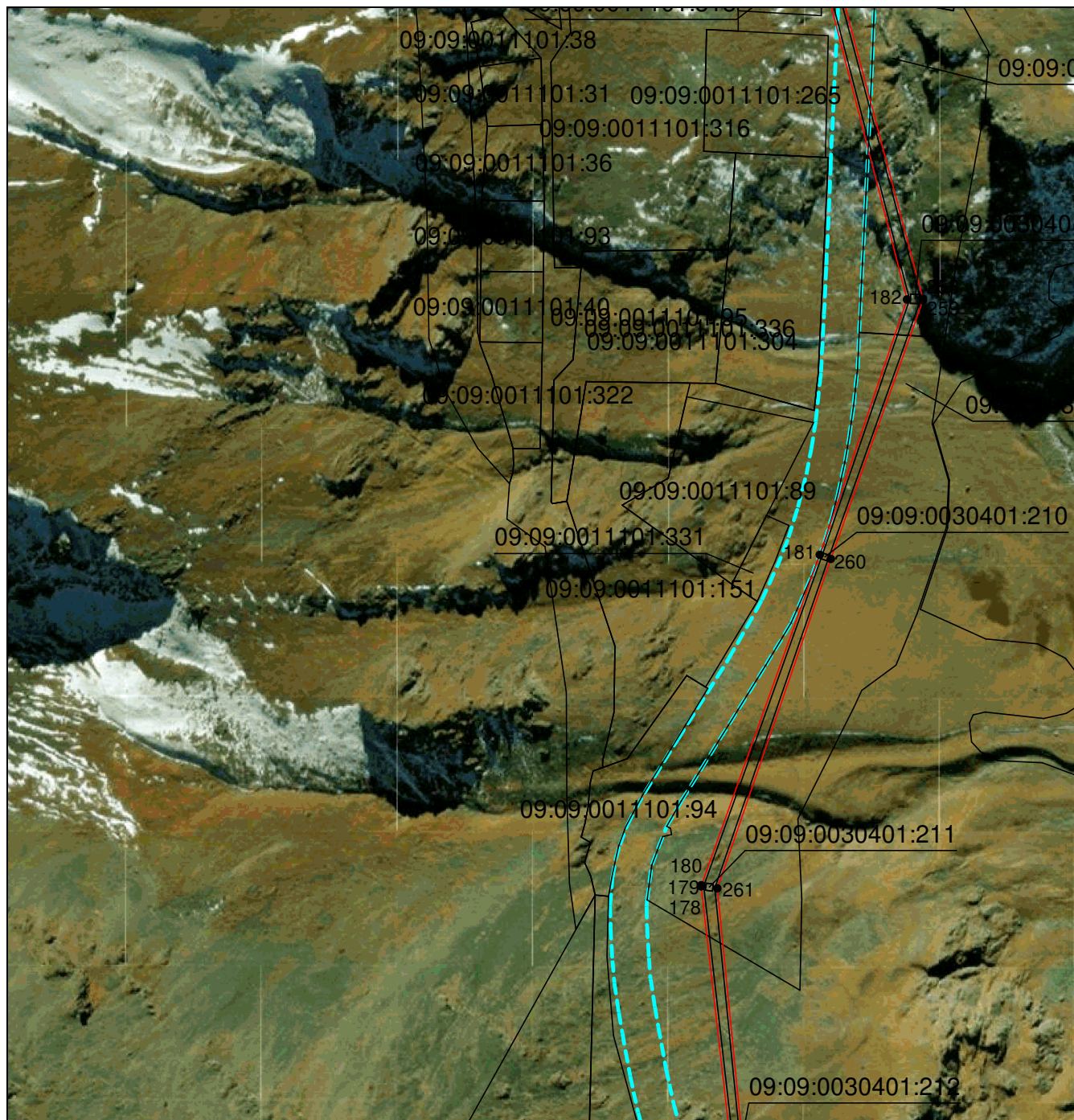
ОПИСАНИЕ МЕСТОПОЛОЖЕНИЯ ГРАНИЦ

Публичный сервитут в отношении земель и земельных участков целях эксплуатации существующего линейного объекта системы электроснабжения регионального значения «Воздушная линия 110 кВ Л-30 Карачаевск-Теберда» и его неотъемлемых технологических частей

(наименование объекта, местоположение границ которого описано)

Схема расположения границ публичного сервитута

Выносной лист №46




Масштаб 1:5000

Используемые условные знаки и обозначения приведены на отдельной странице в конце раздела.

Подпись: Данильченко Ю. А. Дата 1 августа 2023 г.

Место для оттиска печати (при наличии) лица, составившего описание местоположения границ объекта




ОПИСАНИЕ МЕСТОПОЛОЖЕНИЯ ГРАНИЦ

Публичный сервитут в отношении земель и земельных участков целях эксплуатации существующего линейного объекта системы электроснабжения регионального значения «Воздушная линия 110 кВ Л-30 Карачаевск-Теберда» и его неотъемлемых технологических частей

(наименование объекта, местоположение границ которого описано)

Схема расположения границ публичного сервитута

Выносной лист №47




Масштаб 1:5000

Используемые условные знаки и обозначения приведены на отдельной странице в конце раздела.

Подпись Данильченко Ю. А. Дата 1 августа 2023 г.

Место для оттиска печати (при наличии) лица, составившего описание местоположения границ объекта



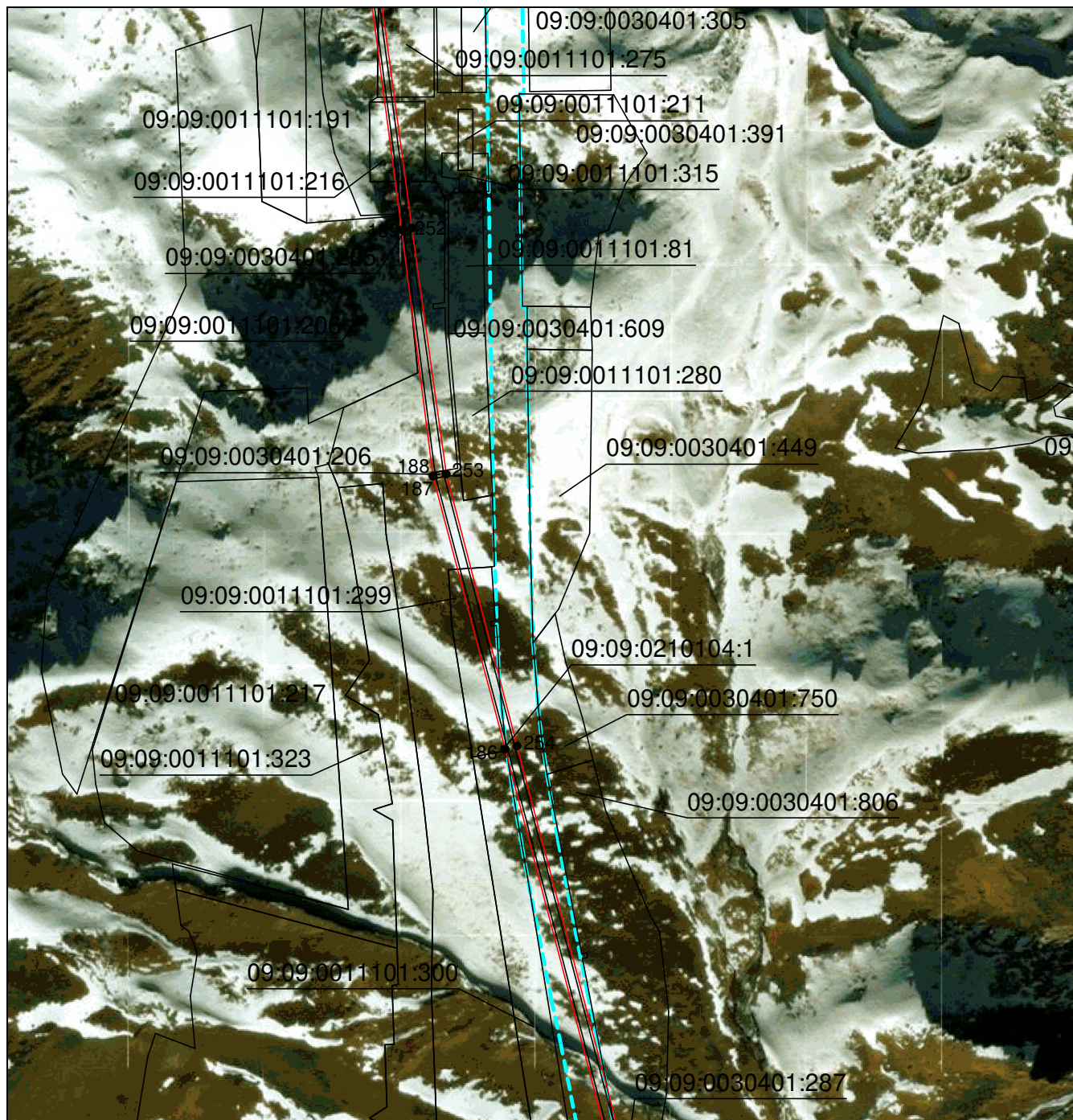
ОПИСАНИЕ МЕСТОПОЛОЖЕНИЯ ГРАНИЦ

Публичный сервитут в отношении земель и земельных участков целях эксплуатации существующего линейного объекта системы электроснабжения регионального значения «Воздушная линия 110 кВ Л-30 Карачаевск-Теберда» и его неотъемлемых технологических частей

(наименование объекта, местоположение границ которого описано)

Схема расположения границ публичного сервитута

Выносной лист №48



Масштаб 1:5000

Используемые условные знаки и обозначения приведены на отдельной странице в конце раздела.

Подпись: *Данильченко Ю. А.* Дата 1 августа 2023 г.

Место для оттиска печати (при наличии) лица, составившего описание местоположения границ объекта



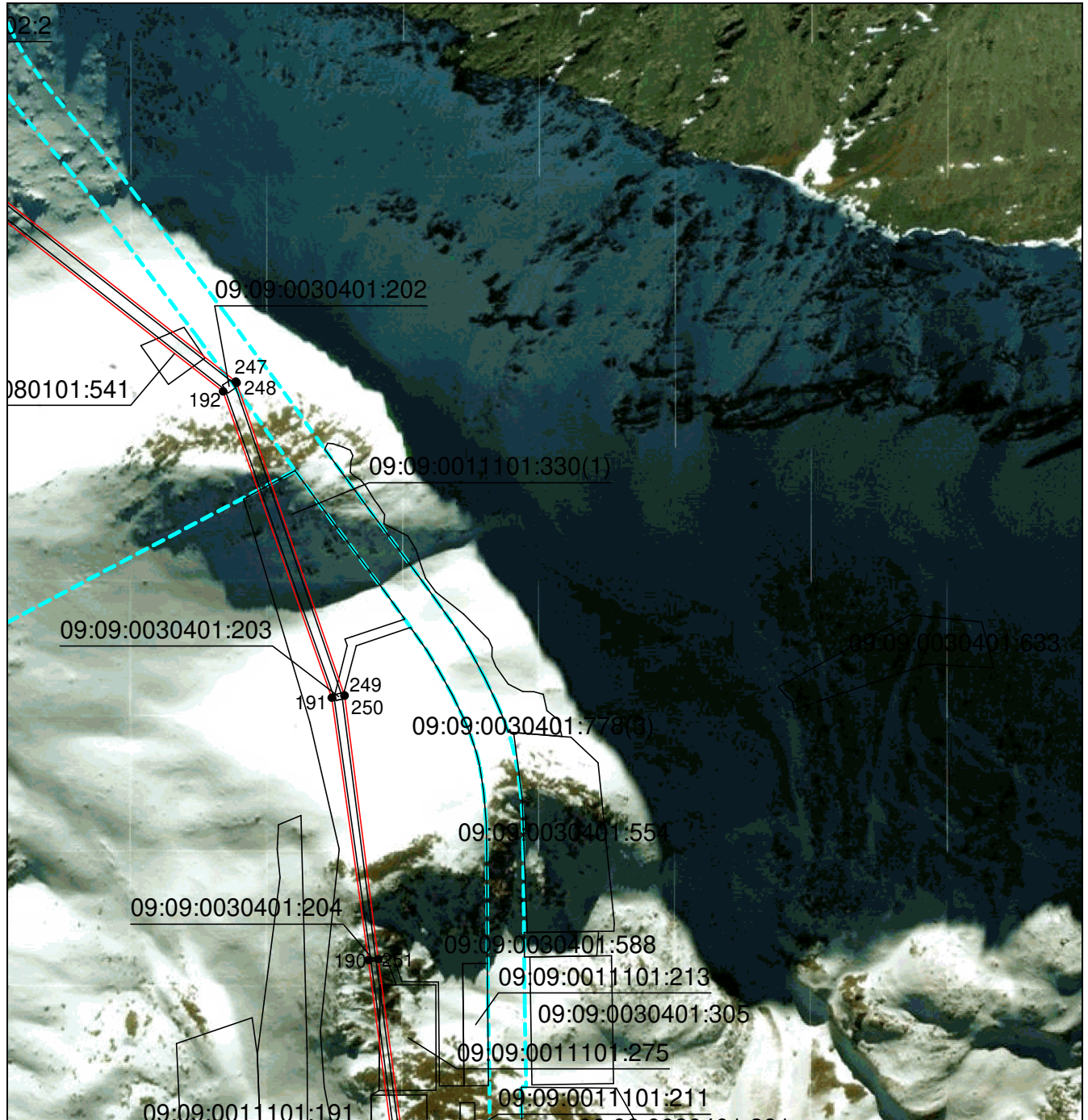
ОПИСАНИЕ МЕСТОПОЛОЖЕНИЯ ГРАНИЦ

Публичный сервитут в отношении земель и земельных участков целях эксплуатации существующего линейного объекта системы электроснабжения регионального значения «Воздушная линия 110 кВ Л-30 Карачаевск-Теберда» и его неотъемлемых технологических частей

(наименование объекта, местоположение границ которого описано)

Схема расположения границ публичного сервитута

Выносной лист №49



Масштаб 1:5000

Используемые условные знаки и обозначения приведены на отдельной странице в конце раздела.

Подпись: Данильченко Ю. А. Дата 1 августа 2023 г.

Место для оттиска печати (при наличии) лица, составившего описание местоположения границ объекта



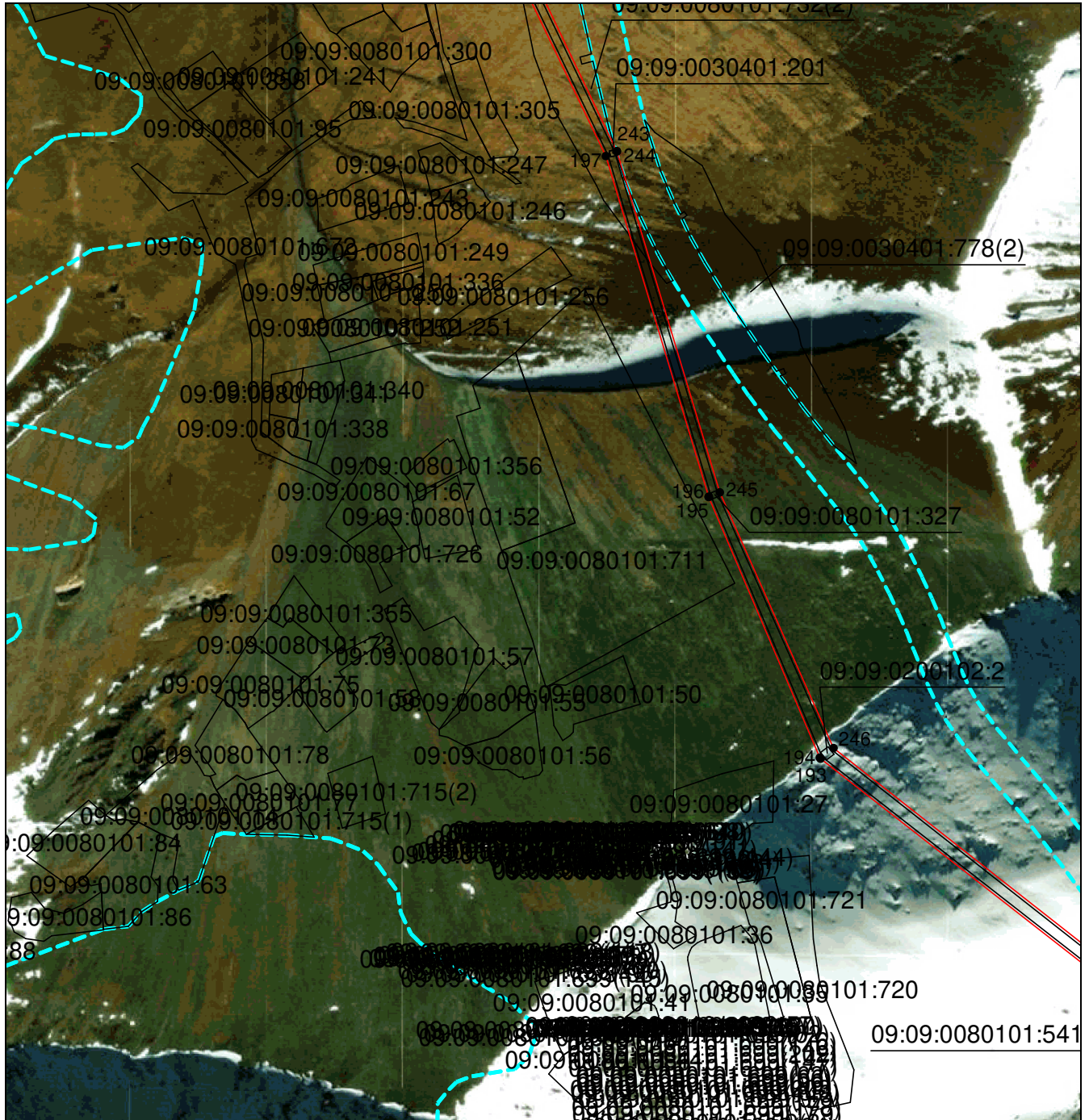
ОПИСАНИЕ МЕСТОПОЛОЖЕНИЯ ГРАНИЦ

Публичный сервитут в отношении земель и земельных участков целях эксплуатации существующего линейного объекта системы электроснабжения регионального значения «Воздушная линия 110 кВ Л-30 Карачаевск-Теберда» и его неотъемлемых технологических частей

(наименование объекта, местоположение границ которого описано)

Схема расположения границ публичного сервитута

Выносной лист №50



Масштаб 1:5000

Используемые условные знаки и обозначения приведены на отдельной странице в конце раздела.

Подпись: Данильченко Ю. А. Дата 1 августа 2023 г.

Место для оттиска печати (при наличии) лица, составившего описание местоположения границ объекта



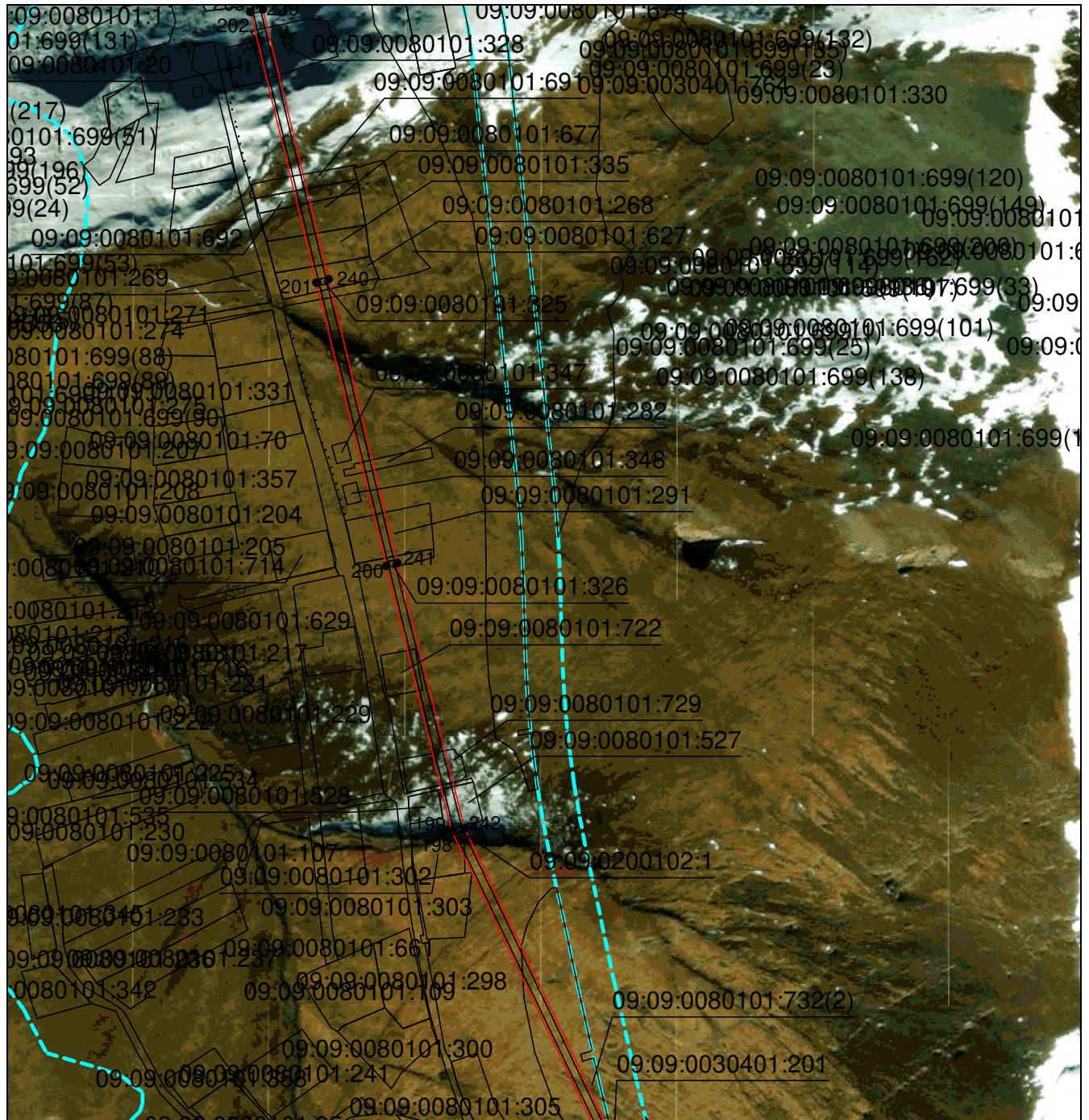
ОПИСАНИЕ МЕСТОПОЛОЖЕНИЯ ГРАНИЦ

Публичный сервитут в отношении земель и земельных участков целях эксплуатации существующего линейного объекта системы электроснабжения регионального значения «Воздушная линия 110 кВ Л-30 Карачаевск-Теберда» и его неотъемлемых технологических частей

(наименование объекта, местоположение границ которого описано)

Схема расположения границ публичного сервитута

Выносной лист №51



Масштаб 1:5000

Используемые условные знаки и обозначения приведены на отдельной странице в конце раздела.

Подпись: *Данильченко Ю. А.* Дата *1 августа 2023 г.*

Место для оттиска печати (при наличии) лица, составившего описание местоположения границ объекта




ОПИСАНИЕ МЕСТОПОЛОЖЕНИЯ ГРАНИЦ

Публичный сервитут в отношении земель и земельных участков целях эксплуатации существующего линейного объекта системы электроснабжения регионального значения «Воздушная линия 110 кВ Л-30 Карачаевск-Теберда» и его неотъемлемых технологических частей

(наименование объекта, местоположение границ которого описано)

Схема расположения границ публичного сервитута

Выносной лист №52



Масштаб 1:5000

Используемые условные знаки и обозначения приведены на отдельной странице в конце раздела.

Подпись: *Данильченко Ю. А.* Дата 1 августа 2023 г.

Место для оттиска печати (при наличии) лица, составившего описание местоположения границ объекта




ОПИСАНИЕ МЕСТОПОЛОЖЕНИЯ ГРАНИЦ

Публичный сервитут в отношении земель и земельных участков целях эксплуатации существующего линейного объекта системы электроснабжения регионального значения «Воздушная линия 110 кВ Л-30 Карачаевск-Теберда» и его неотъемлемых технологических частей

(наименование объекта, местоположение границ которого описано)

Схема расположения границ публичного сервитута

Выносной лист №53



Масштаб 1:5000

Используемые условные знаки и обозначения приведены на отдельной странице в конце раздела.

Подпись: Данильченко Ю. А. Дата 1 августа 2023 г.

Место для оттиска печати (при наличии) лица, составившего описание местоположения границ объекта



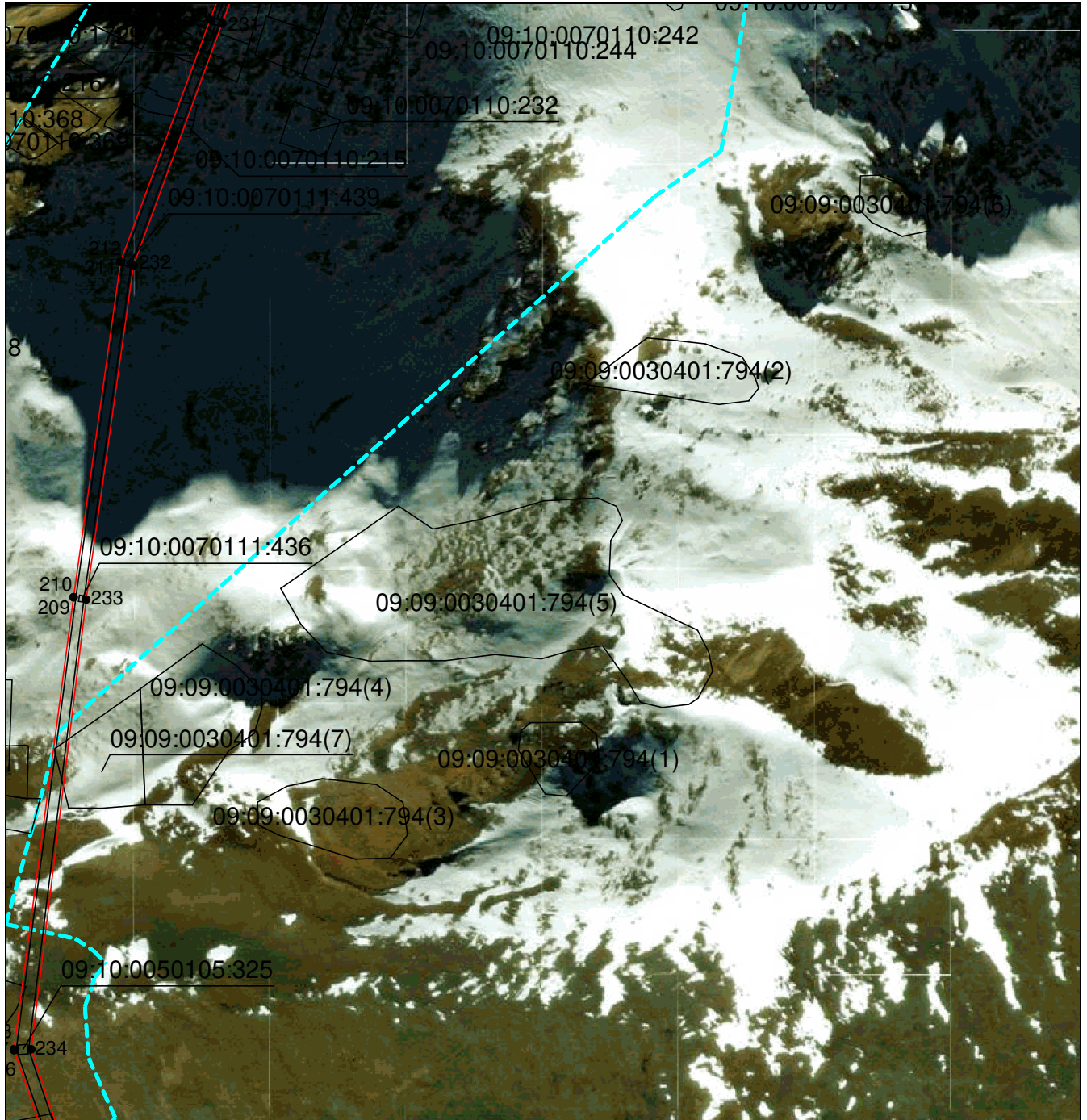
ОПИСАНИЕ МЕСТОПОЛОЖЕНИЯ ГРАНИЦ

Публичный сервитут в отношении земель и земельных участков целях эксплуатации существующего линейного объекта системы электроснабжения регионального значения «Воздушная линия 110 кВ Л-30 Карачаевск-Теберда» и его неотъемлемых технологических частей

(наименование объекта, местоположение границ которого описано)

Схема расположения границ публичного сервитута

Выносной лист №54



Масштаб 1:5000

Используемые условные знаки и обозначения приведены на отдельной странице в конце раздела.

Подпись: *Данильченко Ю. А.* Дата 1 августа 2023 г.

Место для оттиска печати (при наличии) лица, составившего описание местоположения границ объекта



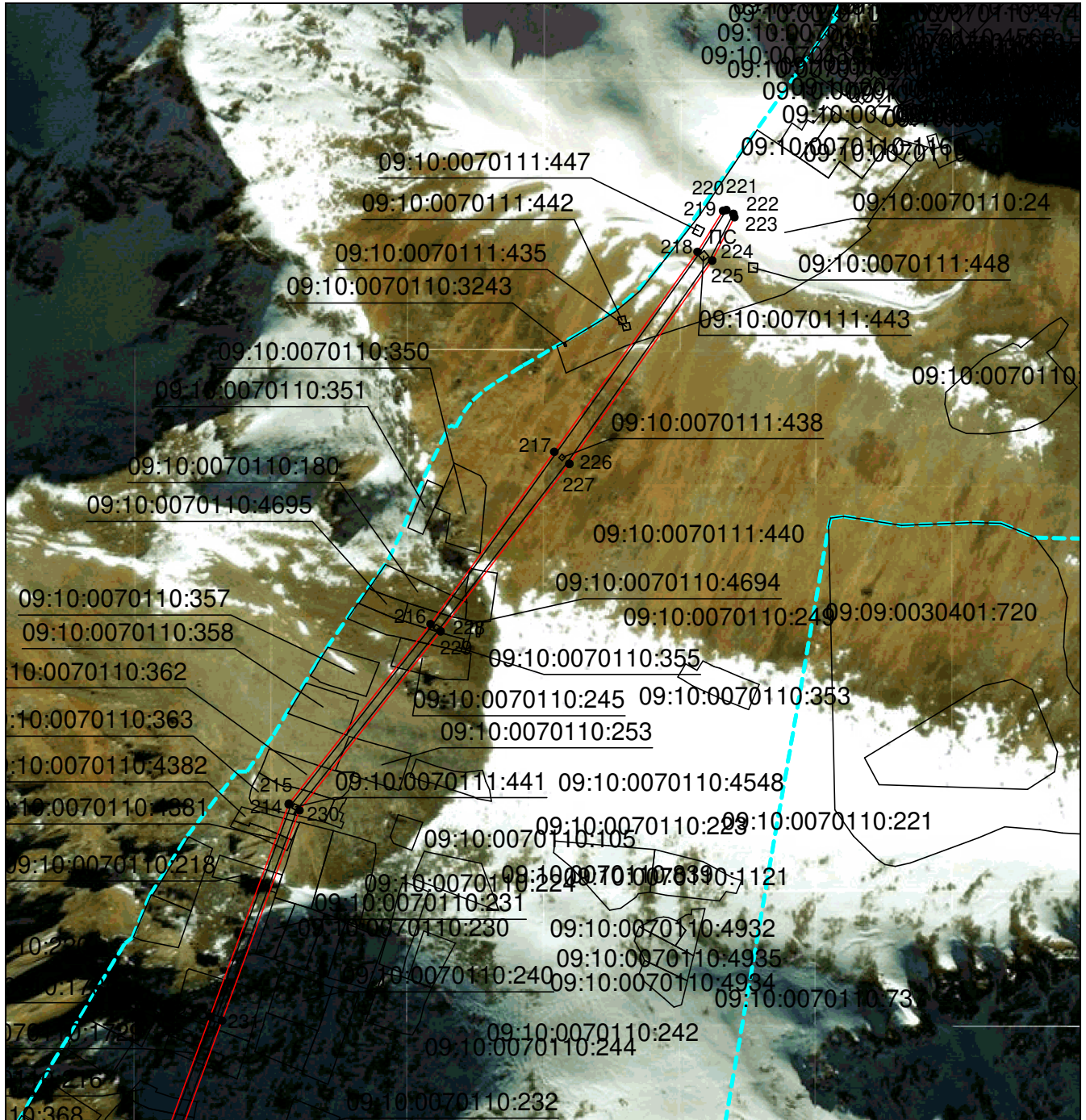
ОПИСАНИЕ МЕСТОПОЛОЖЕНИЯ ГРАНИЦ

Публичный сервитут в отношении земель и земельных участков целях эксплуатации существующего линейного объекта системы электроснабжения регионального значения «Воздушная линия 110 кВ Л-30 Карачаевск-Теберда» и его неотъемлемых технологических частей

(наименование объекта, местоположение границ которого описано)

Схема расположения границ публичного сервитута

Выносной лист №55




Масштаб 1:5000

Используемые условные знаки и обозначения приведены на отдельной странице в конце раздела.

Подпись: *Данильченко Ю. А.* Дата *1 августа 2023 г.*

Место для оттиска печати (при наличии) лица, составившего описание местоположения границ объекта



ОПИСАНИЕ МЕСТОПОЛОЖЕНИЯ ГРАНИЦ

Публичный сервитут в отношении земель и земельных участков целях эксплуатации существующего линейного объекта системы электроснабжения регионального значения «Воздушная линия 110 кВ Л-30 Карачаевск-Теберда» и его неотъемлемых технологических частей

(наименование объекта, местоположение границ которого описано)

Схема расположения границ публичного сервитута

Выносной лист №56




Масштаб 1:5000

Используемые условные знаки и обозначения приведены на отдельной странице в конце раздела.

Подпись: Данильченко Ю. А. Дата 1 августа 2023 г.

Место для оттиска печати (при наличии) лица, составившего описание местоположения границ объекта








ОПИСАНИЕ МЕСТОПОЛОЖЕНИЯ ГРАНИЦ

Публичный сервитут в отношении земель и земельных участков целях эксплуатации существующего линейного объекта системы электроснабжения регионального значения «Воздушная линия 110 кВ Л-30 Карачаевск-Теберда» и его неотъемлемых технологических частей

(наименование объекта, местоположение границ которого описано)

Схема расположения границ публичного сервитута

Используемые условные знаки и обозначения:

-  – граница объекта,
-  – установленная граница муниципального образования,
-  – установленная граница населенного пункта,
-  – граница земельного участка,
-  – характерная точка объекта.



Сообщение об установлении публичного сервитута в интересах ПАО «Россети Северный Кавказ» в целях эксплуатации существующего линейного объекта системы электроснабжения регионального значения

В соответствии со статьей 39.42 Земельного кодекса Российской Федерации от 25.10.2001 N 136-ФЗ, в целях размещения объекта регионального значения линии электросетевого хозяйства «ВЛ 110 кВ Л-30 Карачаевск-Теберда», на основании ходатайства ПАО «Россети Северный Кавказ» (ИНН 2632082033) от «06» сентября 2023 г., Министерство имущественных и земельных отношений Карачаево-Черкесской Республики планирует установить публичный сервитут в отношении следующих земельных участков:

№ п/п	Адрес или иное описание местоположения земельного участка	Кадастровый номер земельного участка	Категория земель	Вид разрешенного использования
1	Карачаево-Черкесская Республика, р-н Карачаевский, автодорога А-155 Черкесск-Домбай-граница с республикой Абхазия, км 37 + 663 км 42+550; 46+042-км 50+759; км 57+406-км 92+337; км 100+937-км 116+546	09:09:0210101:5	Земли промышленности, энергетики, транспорта, связи, радиовещания, телевидения, информатики, земли для обеспечения космической деятельности, земли обороны, безопасности и земли иного специального назначения	Автомобильный транспорт
2	Карачаево-Черкесская Республика, р-н. Карачаевский, аул. Нижняя Теберда, ул. Алиева, д. 1	09:09:0150103:58	Земли населенных пунктов	Для ведения личного подсобного хозяйства
3	Карачаево-Черкесская Республика, р-н. Карачаевский, аул. Нижняя Теберда, ул. Касаева, д. 2	09:09:0150103:30	Земли населенных пунктов	Для ведения личного подсобного хозяйства

4	Карачаево-Черкесская Республика, р-н. Карачаевский, аул. Верхняя Теберда, ул. Новая, д. 1	09:09:0060103:216	Земли населенных пунктов	Для ведения личного подсобного хозяйства
5	Карачаево-Черкесская Республика, р-н. Карачаевский, аул. Верхняя Теберда, ул. Пушкина, д. 6	09:09:0060103:251	Земли населенных пунктов	Для ведения личного подсобного хозяйства
6	Российская Федерация, Карачаево-Черкесская Республика, р-н Карачаевский, аул Верхняя Теберда, ул Школьная, д 6	09:09:0060103:254	Земли населенных пунктов	Для ведения личного подсобного хозяйства
7	Карачаево-Черкесская респ, р-н Карачаевский, аул Верхняя Теберда, ул Новая, д 9е	09:09:0060103:275	Земли населенных пунктов	Для ведения личного подсобного хозяйства
8	Карачаево-Черкесская Республика, р-н Карачаевский, аул Верхняя Теберда, ул Ленина, 58 б	09:09:0060103:353	Земли населенных пунктов	Для ведения личного подсобного хозяйства
9	Карачаево-Черкесская Республика, р-н. Карачаевский, аул. Верхняя Теберда, ул. Новая, д. 5	09:09:0060103:71	Земли населенных пунктов	Для ведения личного подсобного хозяйства
10	Карачаево-Черкесская Республика, р-н. Карачаевский, аул. Верхняя Теберда, ул. Ленина, д. 39	09:09:0060104:98	Земли населенных пунктов	Для ведения личного подсобного хозяйства
11	Карачаево-Черкесская Республика, р-н. Карачаевский, аул. Верхняя Теберда, ул. Новая, д. 1а	09:09:0060104:115	Земли населенных пунктов	Для ведения личного подсобного хозяйства

12	Российская Федерация, Карачаево-Черкесская Республика, р-н Карачаевский, а Новая Теберда, ул Центральная, 5д	09:09:0140102:604	Земли населенных пунктов	Для ведения личного подсобного хозяйства
13	Российская Федерация, Карачаево-Черкесская Республика, р-н Карачаевский, а Новая Теберда, ул Центральная, 5д-2	09:09:0140102:606	Земли населенных пунктов	Для ведения личного подсобного хозяйства
14	Карачаево-Черкесская Республика, р-н. Карачаевский, аул. Нижняя Теберда, ул. Центральная, д. 101	09:09:0150103:149	Земли населенных пунктов	Для ведения личного подсобного хозяйства
15	Карачаево-Черкесская Республика, р-н. Карачаевский, аул. Нижняя Теберда, ул. Центральная, д. 101а	09:09:0150103:150	Земли населенных пунктов	Для ведения личного подсобного хозяйства
16	Карачаево-Черкесская Республика, р-н Карачаевский, с/т Дубовая роща, слева от федеральной автомобильной дороги А-155 Черкесск-Домбай в районе 75 км + 300 м	09:09:0150103:224	Земли сельскохозяйственного назначения	для ведения садоводства
17	Российская Федерация, Карачаево-Черкесская Республика, Карачаевский р-н, аул Новая Теберда, ул Тебердинская, д 49-4	09:09:0140101:213	Земли населенных пунктов	Для индивидуального жилищного строительства

18	Карачаево-Черкесская Республика, р-н. Карачаевский, аул. Новая Теберда, ул. Тебердинская, д. 41	09:09:0140101:22	Земли населенных пунктов	Для ведения личного подсобного хозяйства
19	Карачаево-Черкесская Республика, р-н. Карачаевский, аул. Нижняя Теберда, ул. Школьная, д. 1	09:09:0150103:99	Земли населенных пунктов	Под школой
20	Карачаево-Черкесская Республика, р-н. Карачаевский, аул. Новая Теберда, ул. Шоссейная, д. 9в	09:09:0140102:191	Земли населенных пунктов	Для ведения личного подсобного хозяйства
21	Карачаево-Черкесская респ, р-н Карачаевский, аул Нижняя Теберда, ул Центральная, д 89	09:09:0150103:118	Земли населенных пунктов	для ведения личного подсобного хозяйства
22	Карачаево-Черкесская Республика, р-н. Карачаевский, аул. Нижняя Теберда, ул. Центральная, д. 99	09:09:0150103:40	Земли населенных пунктов	Для ведения личного подсобного хозяйства
23	Российская Федерация, Карачаево-Черкесская Республика, р-н Карачаевский, аул Нижняя Теберда, ул Центральная, 93	09:09:0150103:42	Земли населенных пунктов	Для ведения личного подсобного хозяйства
24	Карачаево-Черкесская Республика, р-н. Карачаевский, аул. Новая Теберда, ул. Тебердинская, д. 39	09:09:0140101:30	Земли населенных пунктов	Для ведения личного подсобного хозяйства
25	Карачаево-Черкесская Республика, р-н. Карачаевский, аул. Новая Теберда, ул. Шоссейная, д. 4	09:09:0140101:36	Земли населенных пунктов	Для ведения личного подсобного хозяйства

26	Российская Федерация, Карачаево-Черкесская Республика, г Теберда, ул Лермонтова	09:10:0050105:7	Земли населенных пунктов	Для эксплуатации базы отдыха "Алан"
27	Российская Федерация, Карачаево-Черкесская Республика, Карачаевский район, Верхне-Тебердинское сельское поселение, урочище Чегет-Тюз	09:09:0030401:708	Земли сельскохозяйственного назначения	Выпас сельскохозяйственных животных
28	Российская Федерация, Карачаево-Черкесская Республика, Карачаевский район, Верхне-Тебердинское сельское поселение, урочище Гитче Къол Аягъы	09:09:0030401:689	Земли сельскохозяйственного назначения	Сельскохозяйственное использование
29	Карачаево-Черкесская Республика, р-н Карачаевский, аул Нижняя Теберда, ул Центральная, д 103а	09:09:0150103:230	Земли населенных пунктов	Для ведения личного подсобного хозяйства
30	Российская Федерация, Карачаево-Черкесская Республика, р-н Карачаевский, аул Нижняя Теберда, ул Центральная, д 103	09:09:0150103:231	Земли населенных пунктов	Для ведения личного подсобного хозяйства
31	Карачаево-Черкесская Республика, р-н. Карачаевский, аул. Верхняя Теберда, ул. Новая, д. 7	09:09:0060103:316	Земли населенных пунктов	для ведения личного подсобного хозяйства
32	Карачаево-Черкесская респ, г Карачаевск, пер Кольцевой, д 9а	09:10:0070110:1730	Земли населенных пунктов	Под жилую застройку Индивидуальную

33	Российская Федерация, Карачаево-Черкесская Республика, Карачаевский р-н, участок находится в районе 76 км.+400м Федеральной дороги А-155 "Черкесск-Домбай до границы с республикой Грузия"	09:09:0011101:35	Земли сельскохозяйственного назначения	Для производства питьевой воды
34	Карачаево-Черкесская респ, р-н Карачаевский, аул Верхняя Теберда, ул Ленина, д 38	09:09:0060103:206	Земли населенных пунктов	для ведения личного подсобного хозяйства
35	Карачаево-Черкесская Республика, г. Карачаевск, ул. Ленина, д. 80	09:10:0070110:362	Земли населенных пунктов	Под жилую застройку Индивидуальную
36	Карачаево-Черкесская Республика, р-н. Карачаевский, аул. Верхняя Теберда, пер. Азгек, д. 8	09:09:0060103:262	Земли населенных пунктов	Для ведения личного подсобного хозяйства
37	Карачаево-Черкесская Республика, р-н Карачаевский, в 21м на северо-запад от оси ФАД А-155 Черкесск-Домбай, в р-не 75 км+960 м	09:09:0011101:135	Земли сельскохозяйственного назначения	Для ведения сельскохозяйственного производства
38	Карачаево-Черкесская Республика, г. Карачаевск, пер. Пригородный, д. 1а	09:10:0070110:249	Земли населенных пунктов	Под жилую застройку Индивидуальную
39	Карачаево-Черкесская респ, г Карачаевск, пер Кольцевой, 9	09:10:0070110:1729	Земли населенных пунктов	Под жилую застройку Индивидуальную
40	Карачаево-Черкесская Республика, г. Карачаевск, пер. Кольцевой, д. 3	09:10:0070110:218	Земли населенных пунктов	Под жилую застройку Индивидуальную

41	Российская Федерация, Карачаево-Черкесская Республика, р-н Карачаевский, аул Джингирик, ул Береговая, д 5а	09:09:0080101:115	Земли населенных пунктов	Для ведения личного подсобного хозяйства
42	Российская Федерация, Карачаево-Черкесская Республика, г. Карачаевск, пер. Кольцевой, д. 15а	09:10:0070110:216	Земли населенных пунктов	Под жилую застройку Индивидуальную
43	Российская Федерация, Карачаево-Черкесская Республика, Карачаевский р-н, аул Новая Теберда, ул Тебердинская, д 49,	09:09:0140101:207	Земли населенных пунктов	Для ведения личного подсобного хозяйства
44	Российская Федерация, Карачаево-Черкесская Республика, Карачаевский р-н, аул Новая Теберда, ул Тебердинская, д 49-9	09:09:0140101:208	Земли населенных пунктов	Для ведения личного подсобного хозяйства
45	Карачаево-Черкесская респ, г Карачаевск, пер Южный, д 2	09:10:0070110:262	Земли населенных пунктов	Под жилую застройку Индивидуальную
46	Карачаево-Черкесская Республика, Карачаевский район, урочище Чегет-Тюз	09:09:0030401:617	Земли сельскохозяйственного назначения	для ведения личного подсобного хозяйства
47	Карачаево-Черкесская респ, р-н Карачаевский, в 21м на северо-запад от оси ФАД А-155 "Черкесск-Домбай", в р-не 75км+991м	09:09:0011101:112	Земли сельскохозяйственного назначения	Для сельскохозяйственного производства

48	Российская Федерация, Карачаево-Черкесская Республика, Карачаевский район, Джингирикское сельское поселение ,в 83 метрах на восток от земельного участка с кадастровым номером 09:09:0011101:219	09:09:0011101:330	Земли сельскохозяйственного назначения	выпас сельскохозяйственных животных
49	Российская Федерация, Карачаево-Черкесская Республика, Карачаевский городской округ, г Теберда, территория Джамагатское ущелье, земельный участок №3	09:10:0050105:1172	Земли населенных пунктов	Для индивидуального жилищного строительства
50	Карачаево-Черкесская Республика, г. Карачаевск, пер. Луговой, д. 2	09:10:0070110:237	Земли населенных пунктов	Под жилую застройку Индивидуальную
51	Карачаево-Черкесская Республика, г. Карачаевск, пер. Пригородный, д. 1	09:10:0070110:245	Земли населенных пунктов	Под жилую застройку Индивидуальную
52	Карачаево-Черкесская Республика, р-н. Карачаевский, аул. Верхняя Теберда, ул. Ленина, д. 39а	09:09:0060103:266	Земли населенных пунктов	Для ведения личного подсобного хозяйства
53	Российская Федерация, Карачаево-Черкесская Республика, р-н Карачаевский, аул Джингирик, ул. Молодежная, д. 15/2	09:09:0080101:282	Земли населенных пунктов	Для ведения личного подсобного хозяйства

54	Карачаево-Черкесская Республика, р-н. Карачаевский, аул. Джингирик, ул. Молодежная, д. 19	09:09:0080101:291	Земли населенных пунктов	Для ведения личного подсобного хозяйства
55	Карачаево-Черкесская Республика, р-н Карачаевский, аул Джингирик, ул Молодежная	09:09:0080101:674	Земли населенных пунктов	Под дороги общего пользования
56	Карачаево-Черкесская респ, р-н Карачаевский, аул Нижняя Теберда, ул Центральная, д 97а	09:09:0150103:112	Земли населенных пунктов	Для ведения личного подсобного хозяйства
57	Карачаево-Черкесская респ, р-н Карачаевский, аул Нижняя Теберда, ул Центральная, д 97	09:09:0150103:113	Земли населенных пунктов	Для ведения личного подсобного хозяйства
58	Карачаево-Черкесская респ, р-н Карачаевский, аул Нижняя Теберда, ул Центральная, д 89б	09:09:0150103:117	Земли населенных пунктов	для ведения личного подсобного хозяйства
59	Карачаево-Черкесская Республика, р-н. Карачаевский, аул. Нижняя Теберда, ул. Центральная, д. 105	09:09:0150103:59	Земли населенных пунктов	Для ведения личного подсобного хозяйства
60	Карачаево-Черкесская Республика, р-н. Карачаевский, аул. Нижняя Теберда, ул. Центральная, д. 91	09:09:0150103:82	Земли населенных пунктов	Для ведения личного подсобного хозяйства
61	Карачаево-Черкесская респ, р-н Карачаевский, ур-ще Чегет-Тюз	09:09:0030401:478	Земли сельскохозяйственного назначения	Для сельскохозяйственного производства
62	Карачаево-Черкесская Республика, р-н. Карачаевский, аул. Верхняя Теберда, пер. Азгек, д. 9	09:09:0060103:31	Земли населенных пунктов	Для ведения личного подсобного хозяйства

63	Российская Федерация, Карачаево-Черкесская республика, Карачаевский городской округ, г Теберда, тер. Джамагатское ущелье, з/у 7	09:10:0050105:1186	Земли населенных пунктов	Под строительство индивидуального жилого дома
64	Карачаево-Черкесская Республика, р-н Карачаевский, в 20 м к востоку от оси федеральной автомобильной дороги А-155 Черкесск-Домбай в районе 65 км+300 м	09:09:0030401:547	Земли сельскохозяйственного назначения	Для ведения сельскохозяйственного производства
65	Российская Федерация, Карачаево-Черкесская Республика, Карачаевский р-н, аул Новая Теберда, ул Тебердинская, д 49-5	09:09:0140101:214	Земли населенных пунктов	Для ведения личного подсобного хозяйства
66	Российская Федерация, Карачаево-Черкесская Республика, Карачаевский р-н, аул Новая Теберда, ул Тебердинская, д 49-6	09:09:0140101:215	Земли населенных пунктов	Для ведения личного подсобного хозяйства
67	Российская Федерация, Карачаево-Черкесская Республика, Карачаевский р-н, аул Новая Теберда, ул Тебердинская, д 49-7	09:09:0140101:216	Земли населенных пунктов	Для ведения личного подсобного хозяйства
68	Российская Федерация, Карачаево-Черкесская Республика, Карачаевский р-н,	09:09:0140101:217	Земли населенных пунктов	Для ведения личного подсобного хозяйства

	аул Новая Теберда, ул Тебердинская, д 49-8			
69	Карачаево- Черкесская Республика, р-н. Карачаевский	09:09:0030401:398	Земли сельскохозяйственног о назначения	Для ведения сельскохозяйственного производства
70	Карачаево- Черкесская респ, р- н Карачаевский, урочище Джамаггат	09:09:0030401:408	Земли сельскохозяйственног о назначения	Для ведения сельскохозяйственного производства
71	Российская Федерация, Карачаево- Черкесская Республика, р-н Карачаевский, урочище Гитче Къол Аягъы	09:09:0030401:415	Земли сельскохозяйственног о назначения	Для ведения сельскохозяйственного производства
72	Карачаево- Черкесская Республика, р-н Карачаевский, урочище Кырылгъан	09:09:0030401:531	Земли сельскохозяйственног о назначения	Для ведения сельскохозяйственного производства
73	Карачаево- Черкесская Республика, р-н. Карачаевский, аул. Джингирик, ул. Молодежная, д. 5	09:09:0080101:268	Земли населенных пунктов	Для ведения личного подсобного хозяйства
74	Российская Федерация, Карачаево- Черкесская Республика, р-н Карачаевский, урочище Чегет Тюз	09:09:0030401:409	Земли сельскохозяйственног о назначения	Для ведения сельскохозяйственного производства
75	Карачаево- Черкесская респ, р- н Карачаевский, в 33 м на юго-восток от оси ФАД А-155 "Черкесск-Домбай", район 81км+100м	09:09:0030401:442	Земли сельскохозяйственног о назначения	Для ведения сельскохозяйственного производства

76	Карачаево-Черкесская респ, р-н Карачаевский, ур-ще Гитче Кьол Аягьы	09:09:0030401:475	Земли сельскохозяйственного назначения	Для сельскохозяйственного производства
77	Карачаево-Черкесская Республика, р-н. Карачаевский, аул. Джингирик, ул. Центральная, д. 17	09:09:0080101:185	Земли населенных пунктов	Для ведения личного подсобного хозяйства
78	Российская Федерация, Карачаево-Черкесская Республика, р-н Карачаевский, урочище Чегет-Тюз	09:09:0030401:532	Земли сельскохозяйственного назначения	Для ведения сельскохозяйственного производства
79	Карачаево-Черкесская респ, р-н Карачаевский, ур-ще Чегет-Тюз	09:09:0030401:458	Земли сельскохозяйственного назначения	Для ведения сельскохозяйственного производства
80	Карачаево-Черкесская Республика, р-н. Карачаевский, аул. Новая Теберда, ул. Тебердинская, д. 7	09:09:0140101:25	Земли населенных пунктов	Для ведения личного подсобного хозяйства
81	Карачаево-Черкесская Республика, р-н. Карачаевский, аул. Новая Теберда, ул. Шоссейная, д. 4а	09:09:0140101:26	Земли населенных пунктов	Для ведения личного подсобного хозяйства
82	Карачаево-Черкесская Республика, р-н. Карачаевский, аул. Новая Теберда, ул. Шоссейная, д. 3а	09:09:0140101:27	Земли населенных пунктов	Для ведения личного подсобного хозяйства
83	Карачаево-Черкесская респ, р-н Карачаевский, аул Новая Теберда, по ул Шоссейная, 1-3	09:09:0140101:49	Земли населенных пунктов	для ведения личного подсобного хозяйства
84	Карачаево-Черкесская Республика, р-н. Карачаевский, аул. Новая Теберда, ул. Тебердинская, д. 35	09:09:0140101:34	Земли населенных пунктов	Для ведения личного подсобного хозяйства

85	Карачаево-Черкесская Республика, р-н. Карачаевский, аул. Новая Теберда, ул. Шоссейная, д. 2Б	09:09:0140101:37	Земли населенных пунктов	Для ведения личного подсобного хозяйства
86	Карачаево-Черкесская Республика, р-н Карачаевский, аул Новая Теберда, ул Шоссейная, д 2-4	09:09:0140101:73	Земли населенных пунктов	Для ведения личного подсобного хозяйства
87	Карачаево-Черкесская Республика, р-н Карачаевский, аул Новая Теберда, ул Шоссейная, 10-4	09:09:0140101:78	Земли населенных пунктов	Для ведения личного подсобного хозяйства
88	Карачаево-Черкесская Республика, р-н Карачаевский, аул Новая Теберда, ул Тебердинская, 42	09:09:0140101:80	Земли населенных пунктов	Для ведения личного подсобного хозяйства
89	Российская Федерация, Карачаево-Черкесская Республика, Карачаевский район, а Новая Теберда	09:09:0140102:238	Земли населенных пунктов	для ведения личного подсобного хозяйства
90	Карачаево-Черкесская Республика, р-н. Карачаевский, аул. Новая Теберда, ул. Тебердинская, д. 21	09:09:0140102:258	Земли населенных пунктов	для ведения личного подсобного хозяйства
91	Российская Федерация, Карачаево-Черкесская Республика, р-н Карачаевский, аул Новая Теберда, ул Тебердинская, д 19	09:09:0140102:339	Земли населенных пунктов	для ведения личного подсобного хозяйства

92	Карачаево-Черкесская Республика, р-н Карачаевский, в 15 м на восток от оси федеральной автомобильной дороги Черкесск - Домбай, район 75км+100м	09:09:0030401:548	Земли сельскохозяйственного назначения	Для ведения сельскохозяйственного производства
93	Российская Федерация, Карачаево-Черкесская Республика, Карачаевский район, Верхне-Тебердинское сельское поселение, урочище Къырылгъан	09:09:0030401:762	Земли сельскохозяйственного назначения	Выпас сельскохозяйственных животных
94	Карачаево-Черкесская респ, р-н Карачаевский, а Верхняя Теберда, ул Новая, 10	09:09:0060103:283	Земли населенных пунктов	для ведения личного подсобного хозяйства
95	Карачаево-Черкесская Республика, р-н Карачаевский, аул Джингирик, ул Молодежная, д 3 б	09:09:0080101:677	Земли населенных пунктов	для ведения личного подсобного хозяйства
96	Карачаево-Черкесская Республика, р-н Карачаевский, 20м на запад от оси ФАД А-155 Черкесск-Домбай в районе 66 км	09:09:0011101:37	Земли сельскохозяйственного назначения	Для добычи и розлива минеральной воды
97	Российская Федерация, Карачаево-Черкесская Республика, р-н Карачаевский, Верхне-Тебердинское сельское поселение, урочище Къырылгъан	09:09:0030401:704	Земли сельскохозяйственного назначения	Выпас сельскохозяйственных животных

98	Карачаево-Черкесская респ, р-н Карачаевский, а Джингирик, ул Молодежная, 25а	09:09:0080101:527	Земли населенных пунктов	для ведения личного подсобного хозяйства
99	Карачаево-Черкесская Республика, р-н Карачаевский, в 17 м на юго-запад от оси федеральной автомобильной дороги А-155 Черкесск-Домбай, район 60км+450м	09:09:0080101:541	Земли населенных пунктов	для строительства бактерицидной установки
100	Карачаево-Черкесская Республика, р-н Карачаевский, а Джингирик, ул Центральная, д 19	09:09:0080101:187	Земли населенных пунктов	Для ведения личного подсобного хозяйства
101	Российская Федерация, Карачаево-Черкесская Республика, Карачаевский район, а Новая Теберда, ул Центральная, д 5 д	09:09:0140102:369	Земли населенных пунктов	для ведения личного подсобного хозяйства
102	Российская Федерация, Карачаево-Черкесская Республика, Верхне-Тебердинское сельское поселение, урочище Къырылгъан	09:09:0030401:929	Земли сельскохозяйственного назначения	Сенокошение
103	Российская Федерация, Карачаево-Черкесская Республика, р-н Карачаевский, а Новая Теберда, ул Центральная, 5д-1	09:09:0140102:605	Земли населенных пунктов	Для ведения личного подсобного хозяйства

104	Карачаево-Черкесская Республика, р-н. Карачаевский, аул. Джингирик, ул. Молодежная, д. 27	09:09:0080101:302	Земли населенных пунктов	Для ведения личного подсобного хозяйства
105	Российская Федерация, Карачаево-Черкесская Республика, р-н Карачаевский, аул Джингирик, ул Молодежная, д 5а	09:09:0080101:335	Земли населенных пунктов	Для ведения личного подсобного хозяйства
106	Российская Федерация, Карачаево-Черкесская Республика, Карачаевский район, Джингирикское сельское поселение , в 49 метрах на восток от земельного участка с кадастровым номером 09:09:0080101:627	09:09:0080101:732	Земли населенных пунктов	выпас сельскохозяйственных животных
107	Карачаево-Черкесская Республика, р-н Карачаевский, РГКУ Карачаевское лесничество, Карачаевское участковое лесничество, квартал 76	09:09:0000000:2637	Земли лесного фонда	Для лесоразведения
108	Российская Федерация, Карачаево-Черкесская Республика, р-н Карачаевский, Верхне-Тебердинское сельское поселение, урочище Ат Чапхан	09:09:0030401:745	Земли сельскохозяйственного назначения	Скотоводство

109	Российская Федерация, Карачаево-Черкесская Республика, р-н Карачаевский, аул Новая Теберда, ул Центральная, д 5е	09:09:0140102:361	Земли населенных пунктов	для индивидуального жилищного строительства
110	Российская Федерация, Карачаево-Черкесская Республика, Карачаевский р-н, аул Новая Теберда, ул Центральная, 5и-2	09:09:0140102:599	Земли населенных пунктов	Для индивидуального жилищного строительства
111	Карачаево-Черкесская Республика, р-н Карачаевский, аул Новая Теберда, Алчак-Кулак	09:09:0140102:344	Земли населенных пунктов	для ведения личного подсобного хозяйства
112	Российская Федерация, Карачаево-Черкесская Республика, р-н Карачаевский, Джингирикское сельское поселение, в 16 м. на запад от оси федеральной автомобильной дороги А-155 Черкесск-Домбай, в районе 62 км.	09:09:0030401:743	Земли сельскохозяйственного назначения	Скотоводство
113	Российская Федерация, Карачаево-Черкесская Республика, Карачаевский район, Нижне-Тебердинское сельское поселение, в 19 метрах на восток от оси федеральной автомобильной дороги А-155 Черкесск-Домбай	09:09:0030401:752	Земли сельскохозяйственного назначения	скотоводство

114	Российская Федерация, Карачаево-Черкесская республика, Карачаевский городской округ, г Теберда, тер. Джамагатское ущелье-2, з/у 2	09:10:0050105:455	Земли населенных пунктов	Под индивидуальное жилищное строительство
115	Карачаево-Черкесская Республика, р-н Карачаевский, в 130 м на запад от федеральной автомобильной дороги А-155 Черкесск-Домбай в районе 56 км+200 м	09:09:0011101:206	Земли сельскохозяйственного назначения	Для сельскохозяйственного производства
116	Российская Федерация, Карачаево-Черкесская Республика, Карачаевский р-н, аул Новая Теберда, ул Центральная, 5и-1	09:09:0140102:598	Земли населенных пунктов	Для индивидуального жилищного строительства
117	Российская Федерация, Карачаево-Черкесская Республика, Карачаевский район, а. Нижняя-Теберда, ул. Центральная 111	09:09:0150102:519	Земли населенных пунктов	Для индивидуального жилищного строительства
118	Карачаево-Черкесская Республика, р-н Карачаевский, в 21м на северо-запад от оси ФАД А-155 Черкесск-Домбай, в р-не 76 км +146 м	09:09:0011101:116	Земли сельскохозяйственного назначения	Для сельскохозяйственного производства

119	<p>Российская Федерация, Карачаево-Черкесская Республика, р-н Карачаевский, Джингирикское сельское поселение, в 42 м. на запад от оси федеральной автомобильной дороги А-155 Черкесск-Домбай район 61 км-650 м.</p>	09:09:0011101:275	<p>Земли сельскохозяйственного назначения</p>	Животноводство
120	<p>Российская Федерация, Карачаево-Черкесская Республика, Карачаевский район, Джингирикское сельское поселение, в 57 метрах от земельного участка с кадастровым номером 09:09:0011101:280 по направлению на юг.</p>	09:09:0011101:299	<p>Земли сельскохозяйственного назначения</p>	животноводство
121	<p>Российская Федерация, Карачаево-Черкесская Республика, Карачаевский район, Джингирикское сельское поселение, урочище Токмак-Тюз</p>	09:09:0011101:311	<p>Земли сельскохозяйственного назначения</p>	животноводство
122	<p>Российская Федерация, Карачаево-Черкесская Республика, Карачаевский р-н, Нижне-Тебердинское сельское поселение, в 21 метре на юг от земельного участка с кадастровым номером</p>	09:09:0010301:197	<p>Земли сельскохозяйственного назначения</p>	пчеловодство

	09:09:0010301:74			
123	Российская Федерация, Карачаево-Черкесская Республика, Карачаевский район, с/п Верхне-Тебердинское, а. Верхняя Теберда, автомобильная дорога А155 Черкесск - Домбай - граница с Республикой Абхазия	09:09:0000000:2986	Земли населенных пунктов	Автомобильный транспорт
124	Российская Федерация, Карачаево-Черкесская Республика, Карачаевский район, Джингирикское сельское поселение, урочище Токмак-Тюз	09:09:0011101:313	Земли сельскохозяйственного назначения	пчеловодство
125	Российская Федерация, Карачаево-Черкесская Республика, р-н Карачаевский, а. Новая Теберда - а. Нижняя Теберда	09:09:0011101:321	Земли населенных пунктов	Коммунальное обслуживание
126	Российская Федерация, Карачаево-Черкесская Республика, Карачаевский городской округ, г Карачаевск, ул	09:00:0000000:2663 9	Земли населенных пунктов	коммунальное обслуживание

	Ленина, 136,			
127	Российская Федерация, Карачаево-Черкесская Республика, Карачаевский район, Верхне-Тебердинское сельское поселение, урочище Къырылгъан	09:09:0030401:761	Земли сельскохозяйственного назначения	скотоводство
128	Российская Федерация, Карачаево-Черкесская Республика, Карачаевский район, Нижне-Тебердинское сельское поселение, в 23 м на восток от земельного участка с кадастровым номером 09:09:0010301:19	09:09:0010301:70	Земли сельскохозяйственного назначения	Пчеловодство
129	Российская Федерация, Карачаево-Черкесская Республика, Карачаевский район, аул Нижняя Теберда	09:09:0000000:2947	Земли населенных пунктов	Коммунальное обслуживание
130	Российская Федерация, Карачаево-Черкесская Республика, Карачаевский район, с/п Нижне-Тебердинское, а. Нижняя Теберда, автомобильная дорога А155 Черкесск - Домбай - граница с	09:09:0000000:3006	Земли населенных пунктов	Автомобильный транспорт

	Республикой Абхазия			
131	Российская Федерация, Карачаево- Черкесская Республика, Карачаевский район, Верхне- Тебердинское сельское поселение, урочище Чегет-Тюз	09:09:0030401:711	Земли сельскохозяйственног о назначения	Скотоводство
132	Карачаево- Черкесская респ, р- н Карачаевский, слева от федеральной автомобильной дороги А-155 Черкесск-Домбай до границы с Республикой Грузия 64 км+80м	09:09:0030401:300	Земли промышленности, энергетики, транспорта, связи, радиовещания, телевидения, информатики, земли для обеспечения космической деятельности, земли обороны, безопасности и земли иного специального назначения	Для строительства магазинов
133	Карачаево- Черкесская Республика, р-н Карачаевский, Джингирикское сельское поселение в 15 м на восток от оси федеральной автомобильной дороги А-155 Черкесск-Домбай, район 61 км+600 м	09:09:0030401:626	Земли сельскохозяйственног о назначения	для животноводства

134	Российская Федерация, Карачаево-Черкесская Республика, Карачаевский район, Верхне-Тебердинское сельское поселение, урочище Чегет Тюз	09:09:0030401:643	Земли сельскохозяйственного назначения	Сенокошение
135	Карачаево-Черкесская Республика, р-н Карачаевский, с/т Дубовая роща, район 75 км ФАД Черкесск-Домбай	09:09:0010301:53	Земли сельскохозяйственного назначения	Для строительства садового домика
136	Карачаево-Черкесская респ, р-н Карачаевский, с/т Дубовая роща, слева от 74 км.ФАД А-155 Черкесск-Домбай	09:09:0010301:60	Земли сельскохозяйственного назначения	Для ведения садоводства
137	Карачаево-Черкесская Республика, р-н Карачаевский, садоводческое товарищество Дубовая роща по Тебердинскому ущелью	09:09:0010301:64	Земли сельскохозяйственного назначения	для использованию по назначению
138	Российская Федерация, Карачаево-Черкесская Республика, р-н Карачаевский, с/т Дубовая роща, Тебердинское ущелье	09:09:0010301:66	Земли сельскохозяйственного назначения	Для ведения садоводства и строительства садовых домиков

139	Российская Федерация, Карачаево-Черкесская Республика, Карачаевский район, Нижне-Тебердинское сельское поселение, в 15 метрах на восток от Федеральной автомобильной дороги А-155 Черкесск-Домбай на 75 километре	09:09:0010301:68	Земли сельскохозяйственного назначения	Пчеловодство
140	Карачаево-Черкесская респ, р-н Карачаевский, с/т Дубовая роща	09:09:0010301:7	Земли сельскохозяйственного назначения	Для ведения садоводства
141	Российская Федерация, Карачаево-Черкесская Республика, г Теберда, урочище Джамагат, в 417м. по направлению на юго-запад от санатория "Горный"	09:10:0050105:380	Земли населенных пунктов	для строительства коттеджей
142	Российская Федерация, Карачаево-Черкесская Республика, р-н Карачаевский, Верхне-Тебердинское сельское поселение, в 10 м на запад от земельного участка с кадастровым номером 09:09:0011101:9	09:09:0030401:676	Земли сельскохозяйственного назначения	Животноводство
143	Карачаево-Черкесская Республика, р-н. Карачаевский, аул. Нижняя Теберда, ул. Советская, д. 1а	09:09:0150103:106	Земли населенных пунктов	Под здание Детского сада Звездочка

144	Российская Федерация, Карачаево-Черкесская Республика, р-н Карачаевский, Верхне-Тебердинское сельское поселение, в 10 метрах на запад от земельного участка с кадастровым номером 09:09:0030401:476	09:09:0030401:608	Земли сельскохозяйственного назначения	животноводство
145	Карачаево-Черкесская Республика, р-н Карачаевский, аул Нижняя Теберда, ул Речная	09:09:0150103:263	Земли населенных пунктов	под дорогами общего пользования
146	Российская Федерация, Карачаево-Черкесская Республика, Карачаевский р-н, аул Новая Теберда, ул Центральная, 5и	09:09:0140102:597	Земли населенных пунктов	Для индивидуального жилищного строительства
147	Российская Федерация, Карачаево-Черкесская Республика, Карачаевский р-н, аул Новая Теберда, ул Центральная, 5и-3	09:09:0140102:600	Земли населенных пунктов	Для индивидуального жилищного строительства

148	<p>Российская Федерация, Карачаево-Черкесская Республика, Карачаевский район, Нижне-Тебердинское сельское поселение, автомобильная дорога А155 Черкесск - Домбай - граница с Республикой Абхазия</p>	09:09:0011101:334	<p>Земли промышленности, энергетики, транспорта, связи, радиовещания, телевидения, информатики, земли для обеспечения космической деятельности, земли обороны, безопасности и земли иного специального назначения</p>	Автомобильный транспорт
149	<p>Российская Федерация, Карачаево-Черкесская Республика, р-н Карачаевский, Джингирикское сельское поселение, по направлению на юг от земельного участка с кадастровым номером 09:09:0030401:750</p>	09:09:0030401:806	<p>Земли сельскохозяйственного назначения</p>	Пчеловодство
150	<p>Российская Федерация, Карачаево-Черкесская Республика, Карачаевский район, Верхне-Тебердинское сельское поселение, в 2 метрах на юго-восток от федеральной автомобильной дороги А-155 Черкесск-Домбай</p>	09:09:0030401:808	<p>Земли сельскохозяйственного назначения</p>	пчеловодство
151	<p>Российская Федерация, Карачаево-Черкесская Республика, р-н Карачаевский, урочище Чегет Тюз</p>	09:09:0030401:358	<p>Земли сельскохозяйственного назначения</p>	сенокосение

152	Российская Федерация, Карачаево-Черкесская Республика, Карачаевский район, Верхне-Тебердинское сельское поселение, в 10 метрах от земельного участка с кадастровым номером 09:09:0030401:727	09:09:0030401:749	Земли сельскохозяйственного назначения	Животноводство
153	Российская Федерация, Карачаево-Черкесская Республика, Карачаевский район, РГКУ Карачаевское лесничество, Тебердинское участковое лесничество, квартал 24	09:09:0000000:2669	Земли лесного фонда	Для лесоразведения
154	Российская Федерация, Карачаево-Черкесская Республика, Карачаевский район	09:09:0000000:2948	Земли сельскохозяйственного назначения	Трубопроводный транспорт
155	Российская Федерация, Карачаево-Черкесская Республика, Карачаевский район, Верхне-Тебердинское сельское поселение, в 158 м. от земельного участка с кадастровым номером 09:09:0030401:682 по направлению на запад	09:09:0030401:735	Земли сельскохозяйственного назначения	сенокосение

156	Российская Федерация, Карачаево-Черкесская Республика, Карачаевский район, Верхне-Тебердинское сельское поселение, урочище Ат Чапхан	09:09:0030401:980	Земли сельскохозяйственного назначения	скотоводство
157	Российская Федерация, Карачаево-Черкесская Республика, р-н Карачаевский, Верхне-Тебердинское сельское поселение, урочище Ачтара Аягъы	09:09:0030401:683	Земли сельскохозяйственного назначения	животноводство
158	Российская Федерация, Карачаево-Черкесская респ, Карачаевский район, Верхне-Тебердинское сельское поселение, урочище Джамаггат	09:09:0030501:43	Земли сельскохозяйственного назначения	Сенокошение
159	Российская Федерация, Карачаево-Черкесская Республика, Карачаевский район, Нижне-Тебердинское сельское поселение, в 22 метрах на северо-восток от земельного участка с кадастровым номером 09:09:0030401:752	09:09:0030401:976	Земли сельскохозяйственного назначения	Скотоводство
160	Карачаево-Черкесская респ, р-н Карачаевский, а Джингирик, ул Центральная, д 21	09:09:0080101:190	Земли населенных пунктов	Для ведения личного подсобного хозяйства

161	<p>Российская Федерация, Карачаево-Черкесская Республика, Карачаевский район, Верхне-Тебердинское сельское поселение, 21 метр на восток от земельного участка с кадастровым номером 09:09:0030501:15</p>	09:09:0030401:811	<p>Земли сельскохозяйственного назначения</p>	Скотоводство
162	<p>Российская Федерация, Карачаево-Черкесская Республика, р-н Карачаевский, в долине Джамагат, прилегающая территория Дома Чабана, силосной ямы, пруда и фруктового сада до реки Теберда по болоту</p>	09:09:0030501:59	<p>Земли сельскохозяйственного назначения</p>	<p>Для сельскохозяйственного производства</p>
163	<p>Российская Федерация, Карачаево-Черкесская Республика, р-н Карачаевский, Верхне-Тебердинское сельское поселение в 25 м от оси федеральной автомобильной дороги Черкесск-Домбай в районе 81км+550м</p>	09:09:0030401:680	<p>Земли сельскохозяйственного назначения</p>	Животноводство
164	<p>Российская Федерация, Карачаево-Черкесская Республика, р-н Карачаевский, Верхне-Тебердинское сельское поселение, урочище Ат Чапхан</p>	09:09:0030401:736	<p>Земли сельскохозяйственного назначения</p>	скотоводство

165	Российская Федерация, Карачаево-Черкесская Республика, р-н Карачаевский, Верхне-Тебердинское сельское поселение, урочище Къырылгъан	09:09:0030401:775	Земли сельскохозяйственного назначения	Скотоводство
166	Российская Федерация, Карачаево-Черкесская Республика, Карачаевский район, Джингирикское сельское поселение, в 16 м на запад от оси федеральной автомобильной дороги А-155 Черкесск-Домбай, в районе 62 км.	09:09:0030401:450	Земли сельскохозяйственного назначения	Скотоводство
167	Карачаево-Черкесская Республика, р-н. Карачаевский, аул. Новая Теберда, ул. Шоссейная, д. 10	09:09:0140101:14	Земли населенных пунктов	для ведения личного подсобного хозяйства
168	Карачаево-Черкесская Республика, Карачаевский район, а. Новая Теберда, ул. Центральная, 5а	09:09:0140102:371	Земли населенных пунктов	Для ведения личного подсобного хозяйства
169	Российская Федерация, Карачаево-Черкесская Республика, р-н Карачаевский, Верхне-Тебердинское сельское поселение, урочище Чегет Тюз	09:09:0030401:644	Земли сельскохозяйственного назначения	животноводство

170	Российская Федерация, Карачаево-Черкесская Республика, Карачаевский район, Верхне-Тебердинское сельское поселение, урочище Гитче-Кьол аягьы	09:09:0030401:789	Земли сельскохозяйственного назначения	сенокосение
171	Российская Федерация, Карачаево-Черкесская Республика, р-н Карачаевский, Верхне-Тебердинское сельское поселение, урочище Чегет-Тюз	09:09:0030401:582	Земли сельскохозяйственного назначения	сенокосение
172	Российская Федерация, Карачаево-Черкесская респ, р-н Карачаевский, Верхне-Тебердинское сельское поселение, ур-ще Гитче Кьол аягьы	09:09:0030401:488	Земли сельскохозяйственного назначения	сенокосение
173	Российская Федерация, Карачаево-Черкесская Республика, Карачаевский район, Джингирикское сельское поселение, по направлению на северо-запад от земельного участка с кадастровым номером 09:09:0011101:279.	09:09:0011101:300	Земли сельскохозяйственного назначения	животноводство

174	<p>Карачаево-Черкесская Республика, р-н. Карачаевский, аул. Джингирик, ул. Центральная, д. 25</p>	09:09:0080101:194	Земли населенных пунктов	Для эксплуатации муниципального казенного дошкольного образовательного учреждения Детский сад Ручеек
175	<p>Российская Федерация, Карачаево-Черкесская Республика, р-н Карачаевский, Верхне-Тебердинское сельское поселение, урочище Гитче кьол аягы</p>	09:09:0030401:770	Земли сельскохозяйственного назначения	Скотоводство
176	<p>Российская Федерация, Карачаево-Черкесская Республика, Карачаевский район, Верхне-Тебердинское сельское поселение, в 400 м к востоку от оси федеральной автомобильной дороги А-155 Черкесск-Домбай в районе 81 км+500 м.</p>	09:09:0030401:476	Земли сельскохозяйственного назначения	Рыбоводство
177	<p>Российская Федерация, Карачаево-Черкесская Республика, Карачаевский район, Ново-Тебердинское сельское поселение, аул Новая Теберда, автомобильная дорога А155 Черкесск - Домбай - граница с Республикой Абхазия</p>	09:09:0000000:2987	Земли населенных пунктов	Автомобильный транспорт

178	Российская Федерация, Карачаево-Черкесская Республика, Карачаевский район, а Джингирик, ул Молодежная, 21а	09:09:0080101:525	Земли населенных пунктов	Для индивидуального жилищного строительства
179	Российская Федерация, Карачаево-Черкесская Республика, Карачаевский район, аул. Нижняя Теберда, ул. Центральная, д. 107	09:09:0150103:51	Земли населенных пунктов	Для ведения личного подсобного хозяйства
180	Российская Федерация, Карачаево-Черкесская Республика, р-н Карачаевский, аул Новая Теберда, ул Центральная, 1/1	09:09:0140101:58	Земли населенных пунктов	для ведения личного подсобного хозяйства
181	Российская Федерация, Карачаево-Черкесская Республика, Карачаевский район, аул Джингирик, ул. Молодежная, з/у 13	09:09:0080101:958	Земли населенных пунктов	Под многоквартирным жилым домом
182	Российская Федерация, Карачаево-Черкесская Республика, Карачаевский район, урочище Гитче къол аягы.	09:09:0030401:352	Земли сельскохозяйственного назначения	Для ведения сельскохозяйственного производства
183	Российская Федерация, Карачаево-Черкесская Республика, Карачаевский район, а. Новая Теберда, ул. Тебердинская, 11	09:09:0140101:94	Земли населенных пунктов	для ведения личного подсобного хозяйства

184	Российская Федерация, Карачаево-Черкесская Республика, Карачаевский район, Верхне-Тебердинское сельское поселение, урочище Къырылгъан.	09:09:0030401:657	Земли сельскохозяйственного назначения	Ведение личного подсобного хозяйства на полевых участках
185	Карачаево-Черкесская респ, р-н Карачаевский, аул Новая Теберда, ул Тебердинская, д 37	09:09:0140101:23	Земли населенных пунктов	Для ведения личного подсобного хозяйства
186	Карачаево-Черкесская Республика, р-н. Карачаевский, аул. Новая Теберда, ул. Шоссейная	09:09:0140101:6	Земли населенных пунктов	Для ведения личного подсобного хозяйства
187	Карачаево-Черкесская Республика, р-н. Карачаевский, аул. Новая Теберда, ул. Шоссейная, д. 16	09:09:0140102:341	Земли населенных пунктов	для ведения личного подсобного хозяйства
188	Карачаево-Черкесская Республика, р-н Карачаевский, в 63 м на запад от оси федеральной автомобильной дороги А-155 Черкесск-Домбай район 61 км-650 м.	09:09:0011101:216	Земли сельскохозяйственного назначения	Для ведения личного подсобного хозяйства
189	Российская Федерация, Карачаево-Черкесская Республика, р-н Карачаевский, аул Новая Теберда, ул Тебердинская, д 40	09:09:0140101:81	Земли населенных пунктов	для ведения личного подсобного хозяйства
190	Российская Федерация, Карачаево-Черкесская Республика, Карачаевский район, аул	09:09:0080101:722	Земли населенных пунктов	для ведения личного подсобного хозяйства

	Джингирик, ул Молодежная, 23а			
191	Российская Федерация, Карачаево- Черкесская Республика, р-н Карачаевский, аул Джингирик, ул. Молодежная, д. 23 б	09:09:0080101:729	Земли населенных пунктов	для ведения личного подсобного хозяйства
192	Российская Федерация, Карачаево- Черкесская Республика, Карачаевский район, Верхне- Тебердинское сельское поселение, урочище Джамагат, земельный участок 9	09:09:0030401:966	Земли сельскохозяйственног о назначения	Для иных видов сельскохозяйственного использования
193	Российская Федерация, Карачаево- Черкесская Республика, Карачаевский городской округ, г Карачаевск, пер Кольцевой, 15	09:10:0070110:215	Земли населенных пунктов	для ведения личного подсобного хозяйства (приусадебный земельный участок)
194	Карачаево- Черкесская Республика, Карачаевский район, Верхне- Тебердинское сельское поселение, урочище Къырылгъан	09:09:0030401:619	Земли сельскохозяйственног о назначения	Для ведения личного подсобного хозяйства
195	Карачаево- Черкесская Республика, р-н. Карачаевский, аул. Джингирик, ул. Молодежная, д. 29	09:09:0080101:303	Земли населенных пунктов	Для ведения личного подсобного хозяйства

196	Карачаево-Черкесская Республика, г Карачаевск, пер Кольцевой, д 1а	09:10:0070110:4381	Земли населенных пунктов	Под жилую застройку индивидуальную
197	Российская Федерация, Карачаево-Черкесская Республика, Карачаевский городской округ, г. Карачаевск, ул. Ленина, 68	09:10:0070110:4694	Земли населенных пунктов	Под жилую застройку Индивидуальную
198	Российская Федерация, Карачаево-Черкесская Республика, Карачаевский район, аул Верхняя Теберда, ул. Новая, 28	09:09:0060103:513	Земли населенных пунктов	для ведения личного подсобного хозяйства
199	Карачаево-Черкесская Республика, Карачаевский городской округ, г Карачаевск, пер Кольцевой, 1 б	09:10:0070110:4382	Земли населенных пунктов	Под жилую застройку Индивидуальную
200	Российская Федерация, Карачаево-Черкесская республика, Карачаевский район, а. Верхняя Теберда, ул. Новая, д. 6	09:09:0060103:542	Земли населенных пунктов	для ведения личного подсобного хозяйства
201	Российская Федерация, Карачаево-Черкесская Республика, р-н Карачаевский, а Новая Теберда, ул Центральная, 5д-3	09:09:0140102:607	Земли населенных пунктов	для индивидуального жилищного строительства
202	Российская Федерация, Карачаево-Черкесская Республика, Карачаевский р-н, а	09:09:0140102:608	Земли населенных пунктов	для индивидуального жилищного строительства

	Новая Теберда, ул Центральная, 5д-4			
203	Российская Федерация, Карачаево-Черкесская Республика, Карачаевский район, Верхне-Тебердинское сельское поселение, урочище Джамагат, земельный участок 11	09:09:0030401:958	Земли сельскохозяйственного назначения	Для иных видов сельскохозяйственного использования
204	Российская Федерация, Карачаево-Черкесская Республика, Карачаевский район, аул Верхняя Теберда, ул Новая, д 6А	09:09:0060103:544	Земли населенных пунктов	для ведения личного подсобного хозяйства
205	Российская Федерация, Карачаево-Черкесская Республика, г Карачаевск, ул Ленина, д 6б	09:10:0070110:180	Земли населенных пунктов	Под жилую застройку Индивидуальную
206	Российская Федерация, Карачаево-Черкесская Республика, Карачаевский район, Верхне-Тебердинское сельское поселение, урочище Джамагат, земельный участок 1	09:09:0030401:956	Земли сельскохозяйственного назначения	Для иных видов сельскохозяйственного использования
207	Карачаево-Черкесская Республика, р-н. Карачаевский, аул. Новая Теберда, ул. Шоссейная, д. 2	09:09:0140101:1	Земли населенных пунктов	Для ведения личного подсобного хозяйства

208	Российская Федерация, Карачаево-Черкесская республика, Карачаевский район, Верхне-Тебердинское сельское поселение, урочище Джамагъат.	09:09:0030401:627	Земли сельскохозяйственного назначения	для ведения личного подсобного хозяйства
209	Российская Федерация, Карачаево-Черкесская Республика, Зеленчукский район, с Хасаут-Греческое, ул Надежды Кецеровой, 3	09:06:0180104:97	Земли населенных пунктов	Для ведения личного подсобного хозяйства
210	Российская Федерация, Карачаево-Черкесская Республика, Карачаевский район, Верхне-Тебердинское сельское поселение, урочище Джамагат, земельный участок 10	09:09:0030401:957	Земли сельскохозяйственного назначения	Для иных видов сельскохозяйственного использования
211	Карачаево-Черкесская Республика, г. Карачаевск, ул. Ленина, д. 70	09:10:0070110:355	Земли населенных пунктов	Под жилую застройку Индивидуальную
212	Российская Федерация, Карачаево-Черкесская Республика, Карачаевский городской округ, г. Карачаевск, ул. Ленина, 76	09:10:0070110:358	Земли населенных пунктов	Под жилую застройку индивидуальную
213	Российская Федерация, Карачаево-Черкесская Республика, г. Карачаевск, ул.	09:10:0070110:363	Земли населенных пунктов	Под жилую застройку Индивидуальную

	Ленина, д 82			
214	Карачаево-Черкесская Республика, г. Карачаевск, пер. Кольцевой, д. 7	09:10:0070110:220	Земли населенных пунктов	Под индивидуальную жилую застройку
215	Российская Федерация, Карачаево-Черкесская Республика, Карачаевский городской округ, г. Карачаевск, пер. Пригородный, д. 6	09:10:0070110:253	Земли населенных пунктов	Под жилую застройку Индивидуальную
216	Российская Федерация, Карачаево-Черкесская Республика, Карачаевский район, Карачаевское лесничество, Карачаевское участковое лесничество, квартал 56, выдела 18, 19, 17, 15, 13, 8,5	09:09:0030401:794	Земли лесного фонда	Ведение сельского хозяйства пчеловодства
217	Карачаево-Черкесская респ, р-н Карачаевский, урочище Джамаггат	09:09:0030501:37	Земли сельскохозяйственного назначения	Для сельскохозяйственного производства
218	Карачаево-Черкесская респ, р-н Карачаевский, в 21м на северо-запад от оси ФАД А-155, в р-не 76 км+106 м	09:09:0011101:117	Земли населенных пунктов	Для сельскохозяйственного производства

219	Карачаево-Черкесская Республика, р-н Карачаевский, в 21м на северо-запад от оси федеральной автомобильной дороги А-155 Черкесск-Домбай, в р-не 76 км + 182 м	09:09:0011101:119	Земли сельскохозяйственного назначения	Для ведения сельскохозяйственного производства
220	Карачаево-Черкесская Республика, р-н Карачаевский, в 21м на северо-запад от оси ФАД А-155 Черкесск-Домбай, в районе 75 км + 785 м	09:09:0011101:115	Земли сельскохозяйственного назначения	Для сельскохозяйственного производства
221	Российская Федерация, Карачаево-Черкесская Республика, Карачаевский район, с/п Нижнетебердинское	09:09:0000000:3200	Земли сельскохозяйственного назначения	Трубопроводный транспорт
222	Карачаево-Черкесская респ, р-н Карачаевский, в 21м на северо-запад от оси ФАД А-155"Черкесск-Домбай" в р-не 75км+897м	09:09:0011101:111	Земли сельскохозяйственного назначения	Для сельскохозяйственного производства
223	Карачаево-Черкесская респ, р-н Карачаевский, в 21м на северо-запад от оси ФАД А-155 Черкесск - Домбай, в р-не 76 км + 66 м	09:09:0011101:113	Земли сельскохозяйственного назначения	Для сельскохозяйственного производства
224	Карачаево-Черкесская Республика, р-н Карачаевский, в 21м на северо-запад от оси ФАД А-155 Черкесск-Домбай, в р-не 75 км + 825 м	09:09:0011101:114	Земли сельскохозяйственного назначения	Для сельскохозяйственного производства

225	Карачаево-Черкесская респ, р-н Карачаевский, в 21м на северо-запад от оси ФАД А-155 "Черкесск-Домбай", в р-не 76км+27м	09:09:0011101:109	Земли сельскохозяйственного назначения	Для сельскохозяйственного производства
226	Карачаево-Черкесская респ, р-н Карачаевский, в 21м на северо-запад от оси ФАД А-155 "Черкесск-Домбай" в р-не 75км+863м	09:09:0011101:110	Земли сельскохозяйственного назначения	Для сельскохозяйственного производства
227	Российская Федерация, Карачаево-Черкесская Республика, Карачаевский район, аул Новая Теберда, ул. Тебердинская, 5в	09:09:0140101:95	Земли населенных пунктов	Для ведения личного подсобного хозяйства
228	Российская Федерация, Карачаево-Черкесская Республика, Карачаевский район, а. Новая Теберда, ул. Центральная 5-а	09:09:0140102:360	Земли населенных пунктов	для индивидуального жилищного строительства
229	Российская Федерация, Карачаево-Черкесская Республика, Нижне-Тебердинское сельское поселение, слева Федеральной автомобильной дороги - 155 Черкесск - Домбай, в районе 75км+300 метров	09:09:0010301:193	Земли сельскохозяйственного назначения	садоводство

230	<p>Российская Федерация, Карачаево-Черкесская Республика, р-н Карачаевский, Верхне-Тебердинское сельское поселение, автомобильная дорога А155 Черкесск - Домбай - граница с Республикой Абхазия</p>	09:09:0000000:3009	<p>Земли промышленности, энергетики, транспорта, связи, радиовещания, телевидения, информатики, земли для обеспечения космической деятельности, земли обороны, безопасности и земли иного специального назначения</p>	Автомобильный транспорт
231	<p>Карачаево-Черкесская Республика, р-н. Карачаевский</p>	09:09:0000000:394	<p>Земли промышленности, энергетики, транспорта, связи, радиовещания, телевидения, информатики, земли для обеспечения космической деятельности, земли обороны, безопасности и земли иного специального назначения</p>	Под объекты энергетики
232	<p>Российская Федерация, Карачаево-Черкесская Республика, Карачаевский район, СПК ГХ Тебердинский, земельный участок 12</p>	09:09:0030401:987	<p>Земли сельскохозяйственного назначения</p>	Для сельскохозяйственного производства
233	<p>Российская Федерация, Карачаево-Черкесская Республика, Карачаевский район, СПК ГХ Тебердинский, земельный участок</p>	09:09:0030401:990	<p>Земли сельскохозяйственного назначения</p>	Для сельскохозяйственного производства

	5			
234	Российская Федерация, Карачаево-Черкесская Республика, Карачаевский район, а. Новая Теберда, ул. Тебердинская 5д	09:09:0140101:96	Земли населенных пунктов	спорт
235	Российская Федерация, Карачаево-Черкесская Республика, р-н Карачаевский, Верхне-Тебердинское сельское поселение, урочище Ат Чапхан	09:09:0011101:145	Земли населенных пунктов	Скотоводство
236	Российская Федерация, Карачаево-Черкесская Республика, Карачаевский район, Верхне-Тебердинское сельское поселение, в 32 метрах по направлению на юго-восток от ул. Ленина 108.	09:09:0030401:974	Земли населенных пунктов	сенокосение
237	Российская Федерация, Карачаево-Черкесская Республика, Карачаевский район, аул Джингирик, ул Береговая, 5	09:09:0080101:947	Земли населенных пунктов	Для ведения личного подсобного хозяйства

238	Российская Федерация, Карачаево-Черкесская Республика, Карачаевский район, аул Джингирик, ул Береговая, 5б	09:09:0080101:948	Земли населенных пунктов	Для ведения личного подсобного хозяйства
239	Российская Федерация, Карачаево-Черкесская Республика, р-н. Карачаевский, Верхне-Тебердинское сельское поселение, урочище Ат Чабхан	09:09:0011101:105	Земли населенных пунктов	сенокошение
240	Российская Федерация, Карачаево-Черкесская Республика, Карачаевский район, Верхне-Тебердинское сельское поселение, урочище Къырылгъан.	09:09:0030401:679	Земли сельскохозяйственного назначения	Сенокошение
241	Карачаево-Черкесская Республика, р-н Карачаевский,	09:09:0000000:392	Земли населенных пунктов	Под объекты энергетики
242	Российская Федерация, Карачаево-Черкесская республика, Карачаевский р-н, Нижне-Тебердинское сельское поселение, в 38 метрах на восток от земельного участка с кадастровым номером 09:09:0011101:203	09:09:0140101:231	Земли населенных пунктов	магазины

243	Российская федерация, Карачаево-Черкесская респ., Карачаевский р-н, аул Новая Теберда, ул. Тебердинская, з/у 27 А.	09:09:0010301:194	Земли сельскохозяйственног о назначения	Пчеловодство
244	Российская Федерация, Карачаево-Черкесская республика, Карачаевский район, Верхне-Тебердинское сельское поселение, урочище Джамагат	09:09:0140101:250	Земли населенных пунктов	Для ведения личного подсобного хозяйства (приусадебный земельный участок)
245	Российская Федерация, Карачаево-Черкесская республика, Карачаевский район, Верхне-Тебердинское сельское поселение, урочище Джамагат	09:09:0030401:1007	Земли сельскохозяйственног о назначения	Скотоводство
246	Российская Федерация, Карачаево-Черкесская республика, Карачаевский район, Верхне-Тебердинское сельское поселение, урочище Джамагат	09:09:0030401:1008	Земли сельскохозяйственног о назначения	Скотоводство
247	Российская Федерация, Карачаево-Черкесская республика, Карачаевский район, Верхне-Тебердинское сельское поселение, урочище Джамагат	09:09:0030401:1009	Земли сельскохозяйственног о назначения	Скотоводство

248	Российская Федерация, Карачаево-Черкесская республика, Карачаевский район, Верхне-Тебердинское сельское поселение, урочище Джамагат	09:09:0030401:1010	Земли сельскохозяйственного назначения	Скотоводство
249	Российская Федерация, Карачаево-Черкесская Республика, Карачаевский р-н, а Новая Теберда, из бросовых земель	09:09:0030401:1011	Земли сельскохозяйственного назначения	Скотоводство
250	Российская Федерация, Карачаево-Черкесская Республика, Карачаевский район, а. Верхняя Теберда, ул. Новая, 26а	09:09:0140102:625	Земли населенных пунктов	для строительства деревообрабатывающего производства
251	Российская Федерация, Карачаево-Черкесская Республика, Карачаевский р-н, аул Новая Теберда, ул Шоссейная, 2-3	09:09:0060103:390	Земли населенных пунктов	Для индивидуального жилищного строительства
252	Российская Федерация, Карачаево-Черкесская Республика, Карачаевский р-н, аул Нижняя Теберда, ул. Центральная, 95	09:09:0140101:237	Земли населенных пунктов	для ведения личного подсобного хозяйства
253	Российская Федерация, Карачаево-Черкесская Республика, Карачаевский р-н, аул Нижняя Теберда, ул. Центральная, 95А	09:09:0150103:567	Земли населенных пунктов	Для ведения личного подсобного хозяйства

254	Российская Федерация, Карачаево-Черкесская Республика, Карачаевский р-н, аул Новая Теберда, ул Шоссейная, 3А-1	09:09:0150103:568	Земли населенных пунктов	Для индивидуального жилищного строительства
255	Российская Федерация, Карачаево-Черкесская Республика, Карачаевский район, аул Новая Теберда, ул. Шоссейная, 18А	09:09:0140101:238	Земли населенных пунктов	для ведения личного подсобного хозяйства
256	Российская Федерация, Карачаево-Черкесская Республика, Карачаевский район, а. Джингирик, ул. Молодежная, 11	09:09:0140101:251	Земли населенных пунктов	для ведения личного подсобного хозяйства (приусадебный земельный участок)
257	Карачаево-Черкесская Республика, р-н Карачаевский, аул Новая Теберда, ул Тебердинская, 27	09:09:0080101:688	Земли населенных пунктов	для ведения личного подсобного хозяйства
258	Карачаево-Черкесская Республика, р-н Карачаевский, аул Нижняя Теберда, ул Советская	09:09:0140102:317	Земли населенных пунктов	Для ведения личного подсобного хозяйства
259	Карачаево-Черкесская Республика, р-н Карачаевский, аул Джингирик, ул Молодежная, д 3а/1	09:09:0150103:256	Земли населенных пунктов	под дорогами общего пользования.
260	Карачаево-Черкесская Республика, р-н Карачаевский, аул Джингирик, ул Молодежная, д 3а	09:09:0080101:691	Земли населенных пунктов	Для ведения личного подсобного хозяйства

261	Российская Федерация, Карачаево-Черкесская Республика, Карачаевский район, а. Верхняя Теберда, ул. Новая, д 26	09:09:0080101:692	Земли населенных пунктов	Для ведения личного подсобного хозяйства
262	Российская Федерация, Карачаево-Черкесская Республика, Карачаевский район, а. Верхняя Теберда, ул. Ленина 68.	09:09:0060103:391	Земли населенных пунктов	Для ведения личного подсобного хозяйства
263	Российская Федерация, Карачаево-Черкесская Республика, р-н Карачаевский, а Новая Теберда, ул Центральная, 5д-5	09:09:0060103:506	Земли населенных пунктов	Для ведения личного подсобного хозяйства(приусадебный земельный участок)
264	Российская Федерация, Карачаево-Черкесская Республика, Карачаевский район, аул Верхняя Теберда, ул Новая, 4	09:09:0140102:609	Земли населенных пунктов	для индивидуального жилищного строительства
265	Российская Федерация, Карачаево-Черкесская Республика, Карачаевский городской округ, г. Теберда, территория Джамагатское ущелье-2, з/у 34а	09:09:0060103:540	Земли населенных пунктов	Для ведения личного подсобного хозяйства

266	Российская Федерация, Карачаево-Черкесская Республика, р-н Карачаевский, Верхне-Тебердинское сельское поселение, урочище Ат-Чапхан	09:10:0050105:1884	Земли населенных пунктов	Для ведения личного подсобного хозяйства
267	Российская Федерация, Карачаево-Черкесская Республика, тер Карачаевский городской округ, г Теберда, ул Лермонтова з/у167.	09:09:0030401:699	Земли населенных пунктов	животноводство
268	Российская Федерация, Карачаево-Черкесская Республика, Карачаевский городской округ, г. Теберда, ул. Лермонтова з/у165	09:10:0050105:2060	Земли населенных пунктов	Хранение и переработка сельскохозяйственной продукции
269	Карачаево-Черкесская респ, р-н Карачаевский, в 21м на северо-запад от оси ФАД А-155 "Черкесск-Домбай" в р-не 75км.+685 м	09:10:0050105:2062	Земли населенных пунктов	Хранение и переработка сельскохозяйственной продукции
270	Российская Федерация, Карачаево-Черкесская республика, Карачаевский район, Джингирикское сельское поселение, в 21 метре на северо-запад от земельного участка с кадастровым номером 09:09:0000000:2429	09:09:0011101:107	Земли сельскохозяйственного назначения	Для сельскохозяйственного производства

271	Российская Федерация, Карачаево-Черкесская Республика, Карачаевский район, а. Джингирик, ул. Центральная, д. 29а	09:00:0000000:2670 2	Земли сельскохозяйственного назначения	для ведения личного подсобного хозяйства на полевых участках
272	Российская Федерация, Карачаево-Черкесская Республика, Карачаевский район, а. Джингирик, ул. Центральная, д. 29а/1	09:09:0080101:963	Земли населенных пунктов	Для индивидуального жилищного строительства
273	Карачаево-Черкесская Республика, р-н Карачаевский, РГКУ Карачаевское лесничество, Карачаевское участковое лесничество, квартал 56	09:09:0080101:964	Земли населенных пунктов	Для индивидуального жилищного строительства
274	Карачаево-Черкесская Республика, г Карачаевск, ул Ленина, район дома №56д	09:09:0000000:2620	Земли лесного фонда	Для лесоразведения
275	Российская Федерация, Карачаево-Черкесская Республика, Карачаевский район, аул Джингирик, ул. Речная, д.1 б	09:10:0070110:24	Земли населенных пунктов	Для эксплуатации трансформаторной подстанции

276	Российская Федерация, Карачаево-Черкесская Республика, р-н Карачаевский, Ново-Тебердинское сельское поселение, автомобильная дорога А155 Черкесск - Домбай - граница с Республикой Абхазия	09:09:0080101:961	Земли населенных пунктов	Коммунальное обслуживание
277	Российская Федерация, Карачаево-Черкесская Республика, Карачаевский городской округ, г Теберда, ул Лермонтова з/у 101а	09:09:0000000:2988	Земли промышленности, энергетики, транспорта, связи, радиовещания, телевидения, информатики, земли для обеспечения космической деятельности, земли обороны, безопасности и земли иного специального назначения	автомобильный транспорт
278	Карачаево-Черкесская Республика, г Теберда	09:10:0050105:2080	Земли населенных пунктов	Хранение и переработка сельскохозяйственной продукции
279	Карачаево-Черкесская Республика, г Теберда, ул Лермонтова, в районе пансионата ОЗОН	09:10:0000000:5994	Земли населенных пунктов	для строительства подводящего газопровода
280	Российская Федерация, Карачаево-Черкесская Республика, г Карачаевск, пер Луговой, д 1а	09:10:0050105:14	Земли населенных пунктов	под подстанцией Теберда

281	Российская Федерация, Карачаево-Черкесская Республика, Карачаевский район, аул Новая Теберда, ул. Шоссейная, д. 12	09:10:0070110:236	Земли населенных пунктов	Под жилую застройку Индивидуальную
282	Российская Федерация, Карачаево-Черкесская Республика, г Карачаевск, пер Кольцевой, 5	09:09:0140101:35	Земли населенных пунктов	Для ведения личного подсобного хозяйства
283	Российская Федерация, Карачаевский городской округ, г Теберда, ул Лермонтова, з/у 101 б	09:10:0070110:219	Земли населенных пунктов	Под жилую застройку Индивидуальную
284	Российская Федерация, Карачаево-Черкесская Республика, г. Карачаевск, пер. Кольцевой, д. 1	09:10:0050105:2137	Земли населенных пунктов	хранение и переработка сельскохозяйственной продукции
285	Российская Федерация, Карачаево-Черкесская Республика, Карачаевский городской округ, г. Теберда, ул. Лермонтова, з/у 101е	09:10:0070110:217	Земли населенных пунктов	Под индивидуальную жилую застройку
286	Российская Федерация, Карачаево-Черкесская Республика, Карачаевский район, а. Джингирик, ул. Центральная, д. 29б	09:10:0050105:2151	Земли населенных пунктов	хранение и переработка сельскохозяйственной продукции

287	Российская Федерация, Карачаево-Черкесская Республика, Карачаевский район, Нижне-Тебердинское сельское поселение, в 32 метрах на юго-восток от земельного участка с кадастровым номером 09:09:0011101:203	09:09:0080101:965	Земли населенных пунктов	Для индивидуального жилищного строительства
288	Российская Федерация, Карачаево-Черкесская Республика, Карачаевский городской округ, г. Карачаевск, территория Комсомольская горка, з/у 1/2	09:09:0010301:195	Земли сельскохозяйственного назначения	Пчеловодство
289	Российская Федерация, Карачаево-Черкесская Республика, Карачаевский городской округ, г. Карачаевск, ул. Ленина, з/у 134	09:10:0070110:5413	Земли населенных пунктов	охрана природных территорий (лесопарковая зона)
290	Российская Федерация, Карачаево-Черкесская Республика, Карачаевский городской округ, г. Карачаевск, з/у 1	09:10:0070110:5670	Земли населенных пунктов	Осуществление религиозных обрядов
291	Российская Федерация, Карачаево-Черкесская Республика, Карачаевский городской округ, г. Теберда, ул. Лермонтова, з/у 101	09:10:0000000:6321	Земли населенных пунктов	коммунальное обслуживание

292	Российская Федерация, Карачаево-Черкесская Республика, Карачаевский городской округ, г. Теберда, ул. Лермонтова, з/у 101 ж	09:10:0050105:2155	Земли населенных пунктов	Хранение и переработка сельскохозяйственной продукции
293	Карачаево-Черкесская Республика	09:10:0050105:2156	Земли населенных пунктов	Хранение и переработка сельскохозяйственной продукции

Реквизиты решений об утверждении документов территориального планирования:

Решение Думы Карачаевского городского округа от 07.09.2021 №246-5, Решение Совета Карачаевского муниципального района от 15.10.2012 №1, которые размещены на официальном сайте в информационно-телекоммуникационной сети «Интернет» <https://fgistp.economy.gov.ru>.

В Министерстве имущественных отношений Карачаево-Черкесской Республики по адресу: г. Черкесск, ул. Кавказская, 19, кабинет № 9, с 14-00 до 18-00 часов вторник и четверг (за исключением не рабочих дней) можно:

ознакомиться с поступившим ходатайством об установлении публичного сервитута;

в течение пятнадцати дней со дня опубликования сообщения подать заявление об учете прав на земельные участки, в отношении которых поступило ходатайство с приложением копий документов, подтверждающих эти права, в случае, если в Едином государственном реестре недвижимости отсутствуют сведения о зарегистрированных правах на земельные участки.

Настоящее сообщение размещено на официальных сайтах:

Министерства имущественных отношений Карачаево-Черкесской Республики minizo.kchgov.ru - новости;

Администрации Карачаевского городского округа karachaevsk.info

Администрации Карачаевского муниципального района karachaevskiy-rajon.rf.